

ООО "Коллегия кадастровых инженеров"

Заказчик: ООО "ПРОФИЛЬПРОЕКТ"

Объект: Система орошения для сельскохозяйственных угодий
ПО «Кшенское» площадью 1778,7 га, расположенных в с.
Нижнее Гурово, Советского района Курской области

ПРОЕКТ МЕЖЕВАНИЯ ТЕРРИТОРИИ

Материалы по обоснованию

11/2022-ПР-02-ПМТ2

г. Курск 2022г.

ООО "Коллегия кадастровых инженеров"

Заказчик: ООО "ПРОФИЛЬПРОЕКТ"

Объект: Система орошения для сельскохозяйственных угодий
ПО «Кшенское» площадью 1778,7 га, расположенных в с.
Нижнее Гурово, Советского района Курской области

ПРОЕКТ МЕЖЕВАНИЯ ТЕРРИТОРИИ

Материалы по обоснованию

11/2022-ПР-02-ПМТ2

Ген. директор ООО "Коллегия
Кадастровых Инженеров"

Тяпин Е.А.

Главный архитектор проекта

Лысенков С.А.

г. Курск 2022г.

СОСТАВ ПРОЕКТА

Проект межевания территории состоит из основной части, которая подлежит утверждению, и материалов по его обоснованию

раздел 1 "Проект межевания территории. Графическая часть";

раздел 2 "Проект межевания территории. Текстовая часть".

Материалы по обоснованию проекта межевания территории включают в себя:

раздел 3 "Материалы по обоснованию проекта межевания территории. Графическая часть";

раздел 4 "Материалы по обоснованию проекта межевания территории. Пояснительная записка".

| | | | | | | | | |
|-------------|-----------------|-------------|--------------|--------------|-------------|--|-------------|---------------|
| | | | | | | 11/2022-ПР-02-ПМТ2 | | |
| | | | | | | Объект: Система орошения для сельскохозяйственных угодий ПО «Кшенское» площадью 1778,7 га, расположенных в с. Нижнее Гурово, Советского района Курской области | | |
| <i>Изм.</i> | <i>Колуч</i> | <i>Лист</i> | <i>№ док</i> | <i>Подп.</i> | <i>Дата</i> | | | |
| | | | | | | Заказчик: ООО "ПРОФИЛЬПРОЕКТ" | | |
| | | | | | | <i>масштаб</i> | <i>Лист</i> | <i>Листов</i> |
| | | | | | | | 1 | 1 |
| Проверил | Косицкий А.И. | | | | 11.21 | Содержание проекта ООО "Коллегия Кадастровых Инженеров" | | |
| Исполнитель | Просолупов Г.Н. | | | | 11.21 | | | |

| № п/п | Наименование | Стр. | | | | | | | |
|--|--|------|-------|-------|-------|----------------------------------|--------------------------------------|--------|---|
| | Состав проекта. | 2 | | | | | | | |
| | Содержание тома. | 3 | | | | | | | |
| Раздел 3. Материалы по обоснованию проекта межевания территории. Графическая часть | | | | | | | | | |
| 3.1 | Чертёж материалов по обоснованию межевания территории | 5-36 | | | | | | | |
| Раздел 4 "Материалы по обоснованию проекта межевания территории. Пояснительная записка" | | | | | | | | | |
| 4.1 | Обоснование определения местоположения границ образуемого земельного участка с учетом соблюдения требований к образуемым земельным участкам, в том числе требований к предельным (минимальным и (или) максимальным) размерам земельных участков. | 38 | | | | | | | |
| 4.2 | Обоснование способа образования земельного участка | 38 | | | | | | | |
| 4.3 | Обоснование определения размеров образуемого земельного участка. | 39 | | | | | | | |
| 4.4 | Обоснование определения границ публичного сервитута подлежащего установлению в соответствии с законодательством Российской Федерации. | 40 | | | | | | | |
| 11/2022-ПР-02-ПМТ2 | | | | | | | | | |
| Объект: Система орошения для сельскохозяйственных угодий ПО «Кшенское» площадью 1778,7 га, расположенных в с. Нижнее Гурово, Советского района Курской области | | | | | | | | | |
| Изм. | Колуч | Лист | № док | Подп. | Дата | масштаб | Лист | Листов | |
| | | | | | | Заказчик: ООО "ПРОФИЛЬПРОЕКТ" | - | 1 | 1 |
| Проверил | Косицкий А.И | | | | 11.21 | Содержание тома. | ООО "Коллегия Кадастровых Инженеров" | | |
| Исполнитель | Просолупов Г.Н | | | | 11.21 | | | | |

Раздел 3 "Материалы по обоснованию проекта межевания
территории. Графическая часть"

2022г.

линия сводки с листом 1

46:21:051304:22

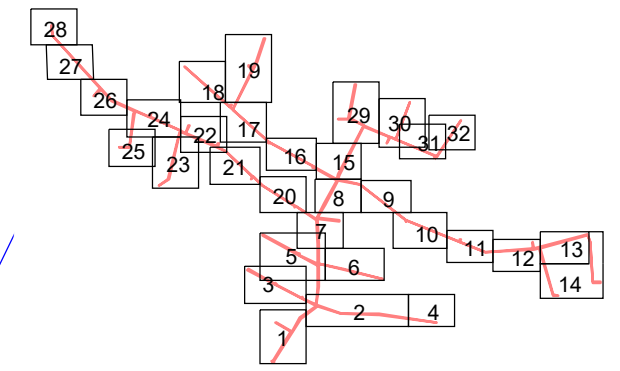
линия сводки с листом 2

46:21:000000:463

46:21:051304:33

46:21:051304

Схема расположения листов



линия сводки с листом 1

Условные обозначения:

| | |
|--|--|
| | границы существующих земельных участков |
| | границы публичных сервитутов |
| | границы особо охраняемых природных территорий, лесничеств |
| | СЗЗ источника водоснабжения (2 пояса) |
| | границы зон с особыми условиями использования территорий установленные в соответствии с законодательством РФ |
| | границы кадастровых кварталов |
| | границы населенных пунктов |
| | границы сельсовета |
| | объекты капитального строительства |

примечание: Границ зон с особыми условиями использования территорий, подлежащие установлению в связи с размещением линейного объекта, нет. В границах зоны размещения линейного объекта установленных публичных сервитутов нет, линейных объектов, подлежащих реконструкции в связи с их переносом нет, объектов культурного наследия, особо охраняемых территорий, лесничеств, лесопарков, участковых лесничеств, лесных кварталов, лесотаксационных выделов или частей лесотаксационных выделов на проектируемой территории нет. По сведениям ЕГРН, в границах зоны размещения объекта границ субъектов МО и РФ не установлено. Система координат МСК-46.

| | | | | | | | | | |
|-------------|--------|------|-------|-------------|-------|--|--------------------------------------|------|--------|
| | | | | | | 11/2022-ПР-02-ПМТ1 | | | |
| | | | | | | Объект: Система орошения для сельскохозяйственных угодий ПО «Кшенское» площадью 1778,7 га, расположенных в с. Нижнее Гурово, Советского района Курской области | | | |
| Изм. | Кол-во | Лист | № док | Подп. | Дата | Заказчик: ООО "ПРОФИЛЬПРОЕКТ" | масштаб | Лист | Листов |
| | | | | | | | 1:1000 | 1 | 32 |
| Директор | | | | Тяпин Е.А. | 08.22 | Чертёж материалов по обоснованию межевания территории | ООО "Коллегия Кадастровых Инженеров" | | |
| Исполнитель | | | | Лысенков С. | 08.22 | | ГОСТ А3 (297x420) | | |

Взам. инв. N
Подп. и дата
Инв. N подл.

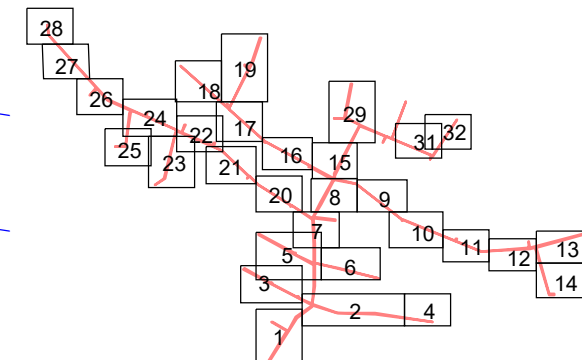


ЛИНИЯ СВОДКИ С ЛИСТОМ 5

46:21:051304:2

46:21:051304

Схема расположения листов



46:21:051304:3

46:21:051304:26

46:21:051304:23

46:21:051304:13

46:21:051304:22

ЛИНИЯ СВОДКИ С ЛИСТОМ 3

ЛИНИЯ СВОДКИ С ЛИСТОМ 1

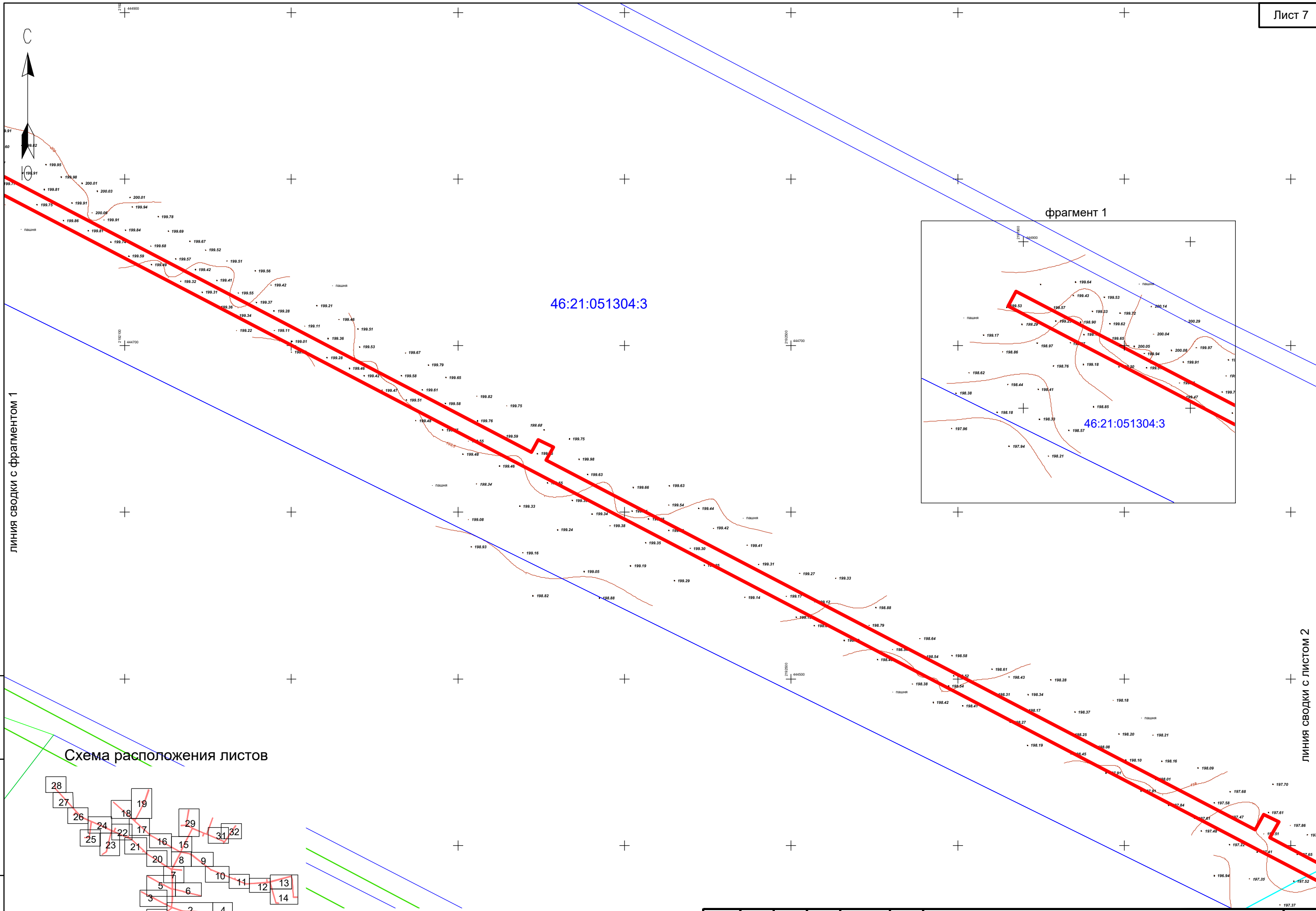
ЛИНИЯ СВОДКИ С ЛИСТОМ 4



| | | |
|--------------|--------------|--------------|
| Инв. № подл. | Подп. и дата | Взам. инв. № |
| | | |

| | | | | |
|--------|------|-------|-------|------|
| Кол.уч | Лист | № док | Подп. | Дата |
| | | | | |

Чертеж материалов по обоснованию межевания территории



46:21:051304:3

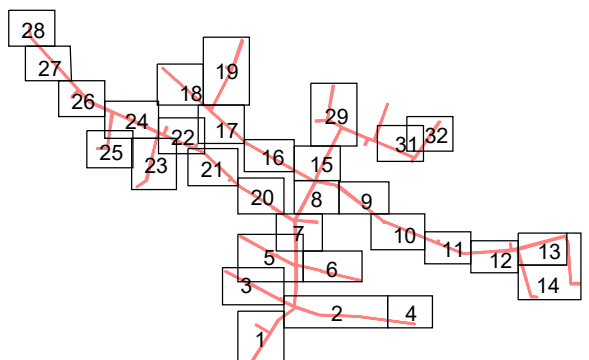
фрагмент 1

46:21:051304:3

линия сводки с фрагментом 1

линия сводки с листом 2

Схема расположения листов



| | | |
|--------------|--------------|--------------|
| Инв. N подл. | Подп. и дата | Взам. инв. N |
| | | |

| | | | | |
|--------|------|-------|-------|------|
| Кол.уч | Лист | № док | Подп. | Дата |
| | | | | |

Чертеж материалов по обоснованию
межевания территории

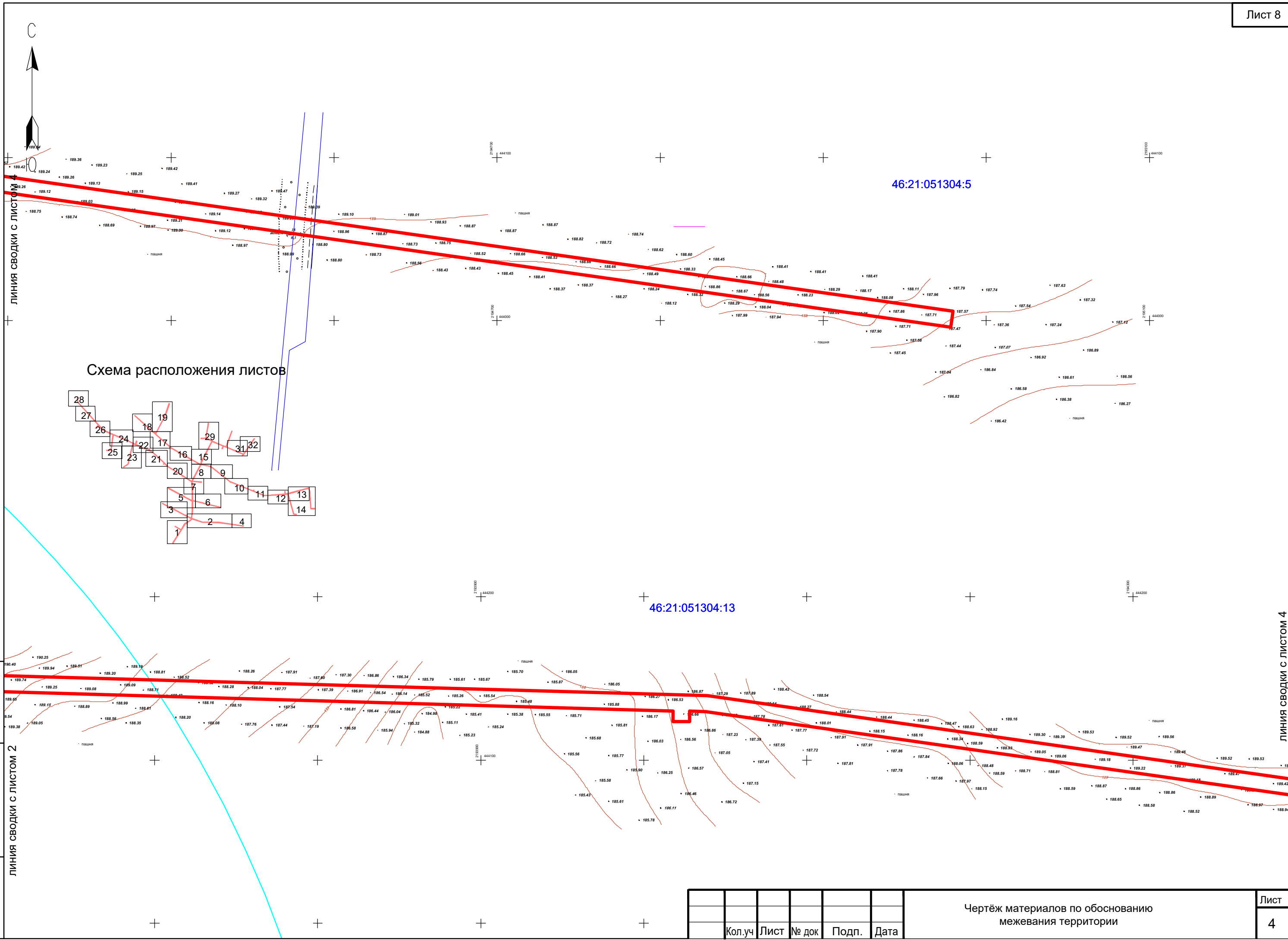
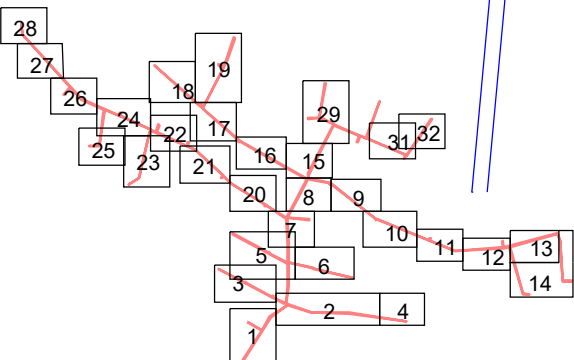
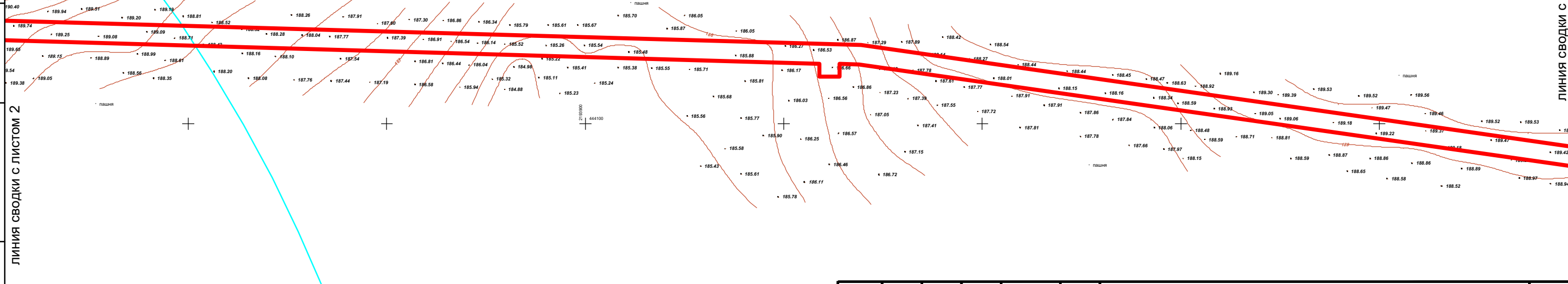


Схема расположения листов



| | |
|--------------|--------------|
| Инв. № подл. | Взам. инв. № |
| Подп. и дата | |



| | | | | |
|--------|------|-------|-------|------|
| Кол.уч | Лист | № док | Подп. | Дата |
| | | | | |

Чертёж материалов по обоснованию
межевания территории



линия сводки с фрагментом 3

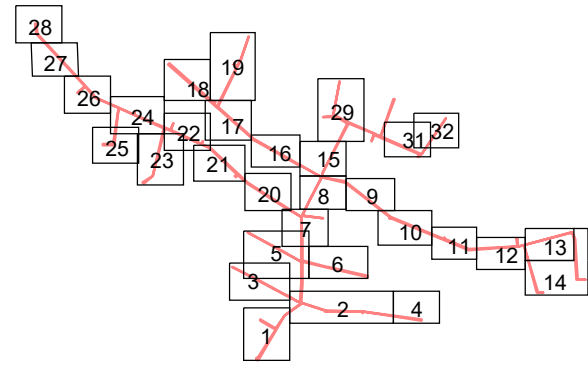
линия сводки с листом 7

46:21:051304:2

фрагмент 3

46:21:051304:2

Схема расположения листов



линия сводки с листом 2

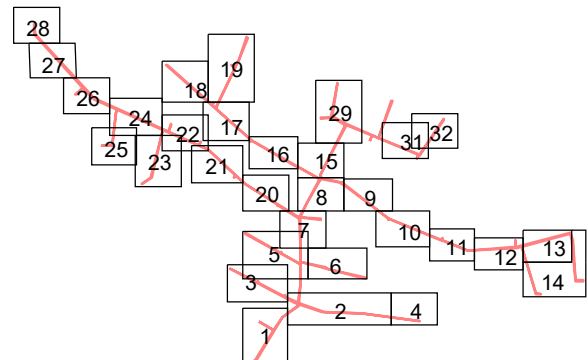
| | | |
|--------------|--------------|--------------|
| Инв. № подл. | Подп. и дата | Взам. инв. № |
| | | |

| | | | | |
|--------|------|-------|-------|------|
| Кол.уч | Лист | № док | Подп. | Дата |
| | | | | |

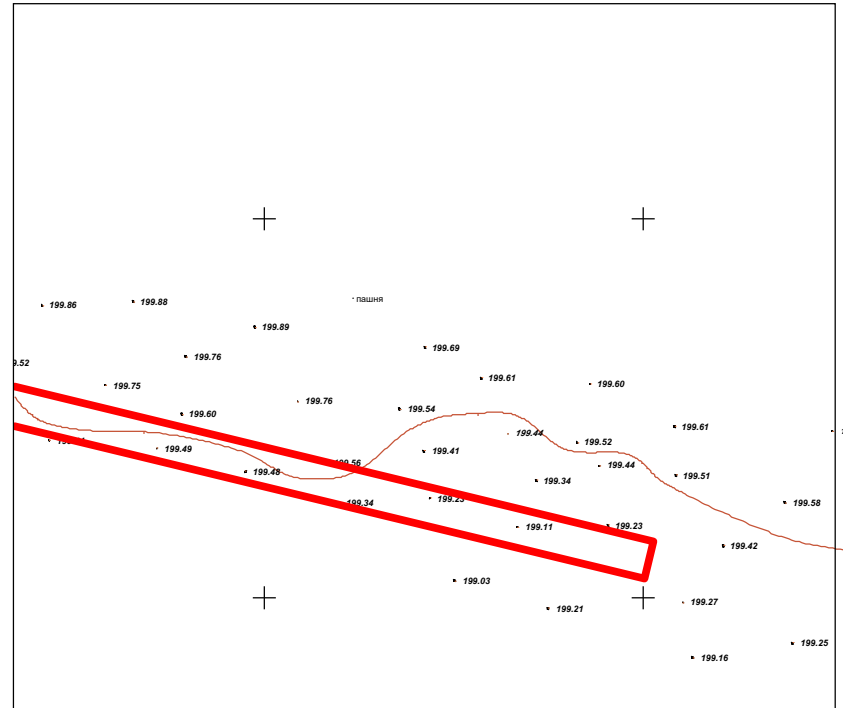
| | | |
|---|--|------|
| Чертёж материалов по обоснованию межевания территории | | Лист |
| | | 5 |



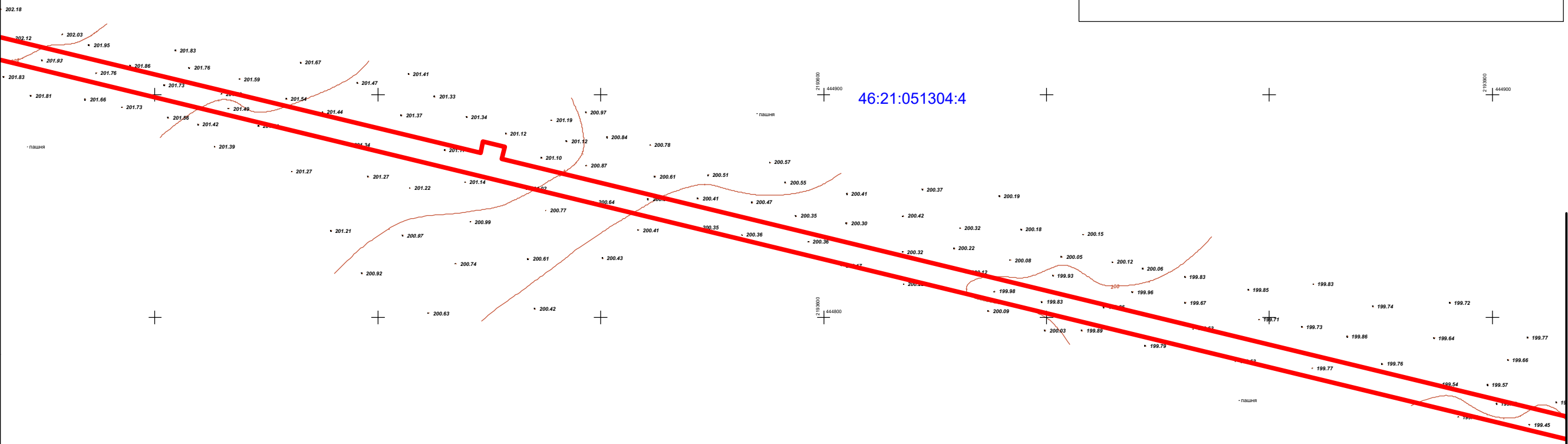
Схема расположения листов



Фрагмент 2



ЛИНИЯ СВОДКИ С ЛИСТОМ 5



ЛИНИЯ СВОДКИ С ФРАГМЕНТОМ 2

| | | |
|--------------|--------------|--------------|
| Инв. № подл. | Подп. и дата | Взам. инв. № |
| | | |

| | | | | |
|--------|------|-------|-------|------|
| Кол.уч | Лист | № док | Подп. | Дата |
| | | | | |

Чертёж материалов по обоснованию
межевания территории

линия сводки с листом 20

линия сводки с листом 8

Лист 11



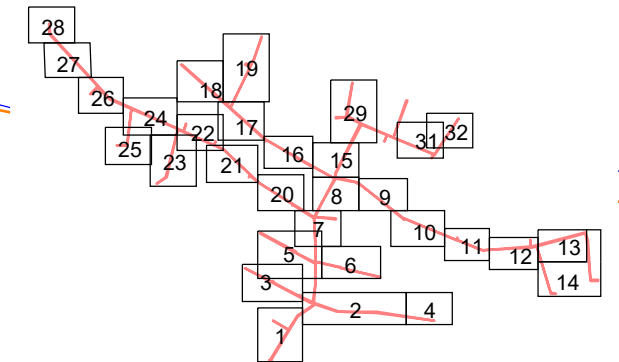
линия сводки с листом 6

46:21:051301:6

46:21:051301:8

46:21:051304:2

Схема расположения листов



| | | |
|--------------|--------------|--------------|
| Инв. N подл. | Подп. и дата | Взам. инв. N |
| | | |

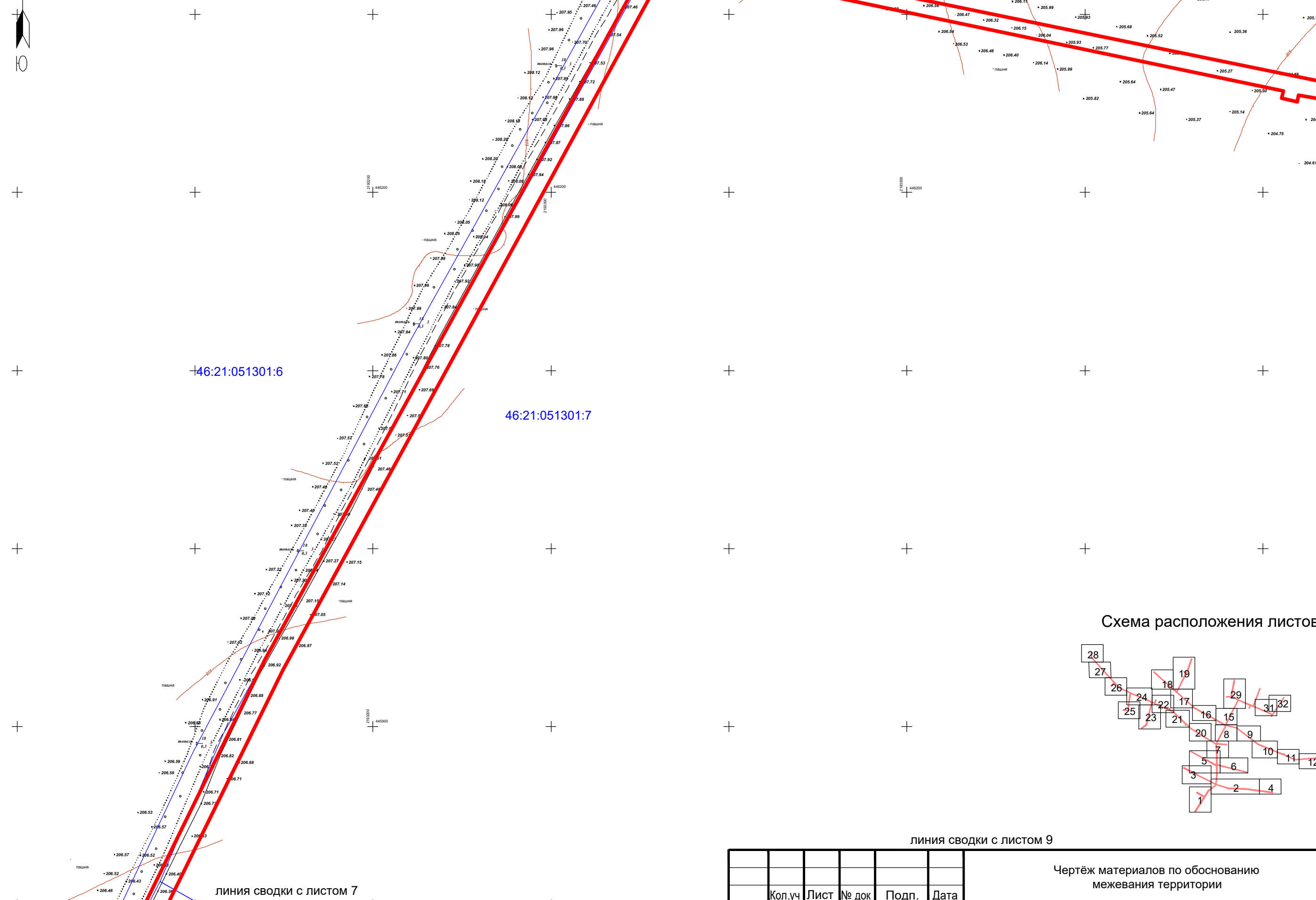
линия сводки с листом 5

Кол.уч Лист № док Подп. Дата

Чертеж материалов по обоснованию
межевания территории

Лист
7

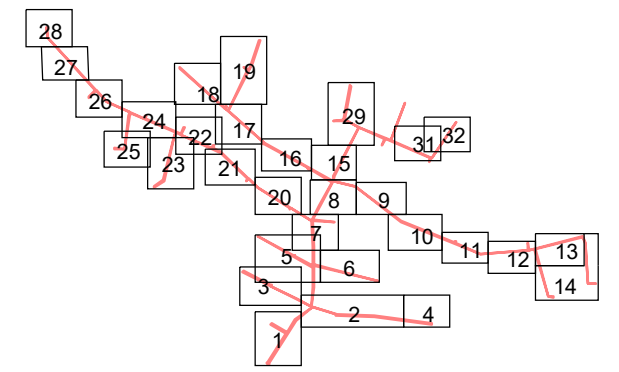
ЛИНИЯ СВОДКИ С ЛИСТОМ 15



ЛИНИЯ СВОДКИ С ЛИСТОМ 9

| |
|--------------|
| Инв. № подл. |
| Подп. и дата |
| Взам. инв. № |

Схема расположения листов




ЛИНИЯ СВОДКИ С ЛИСТОМ 9

| | | | | |
|--------|------|-------|-------|------|
| Кол.уч | Лист | № док | Подп. | Дата |
| | | | | |

Чертёж материалов по обоснованию межевания территории

| |
|------|
| Лист |
| 8 |



ЛИНИЯ СВОДКИ С ЛИСТОМ 8

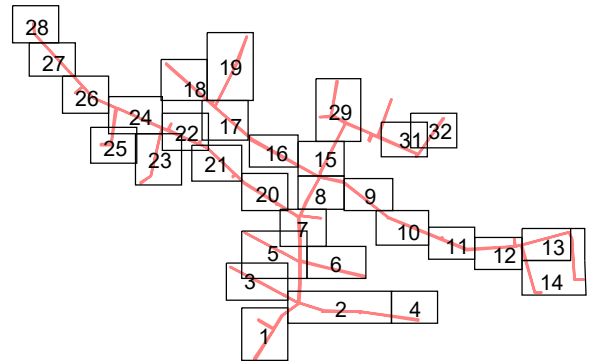
46:21:051301:7

46:21:051301

46:21:051303

46:21:000000:463

Схема расположения листов



ЛИНИЯ СВОДКИ С ЛИСТОМ 10

| |
|--------------|
| Инв. N подл. |
| Подп. и дата |
| Взам. инв. N |

| | | | | |
|--------|------|-------|-------|------|
| Кол.уч | Лист | № док | Подп. | Дата |
| | | | | |

| | | |
|--|--|-----------|
| Чертёж материалов по обоснованию межевания территории | | Лист 9 |
|--|--|-----------|

ЛИНИЯ СВОДКИ С ЛИСТОМ 9

46:21:000000:463

46:21:000000:300

46:21:051303:23

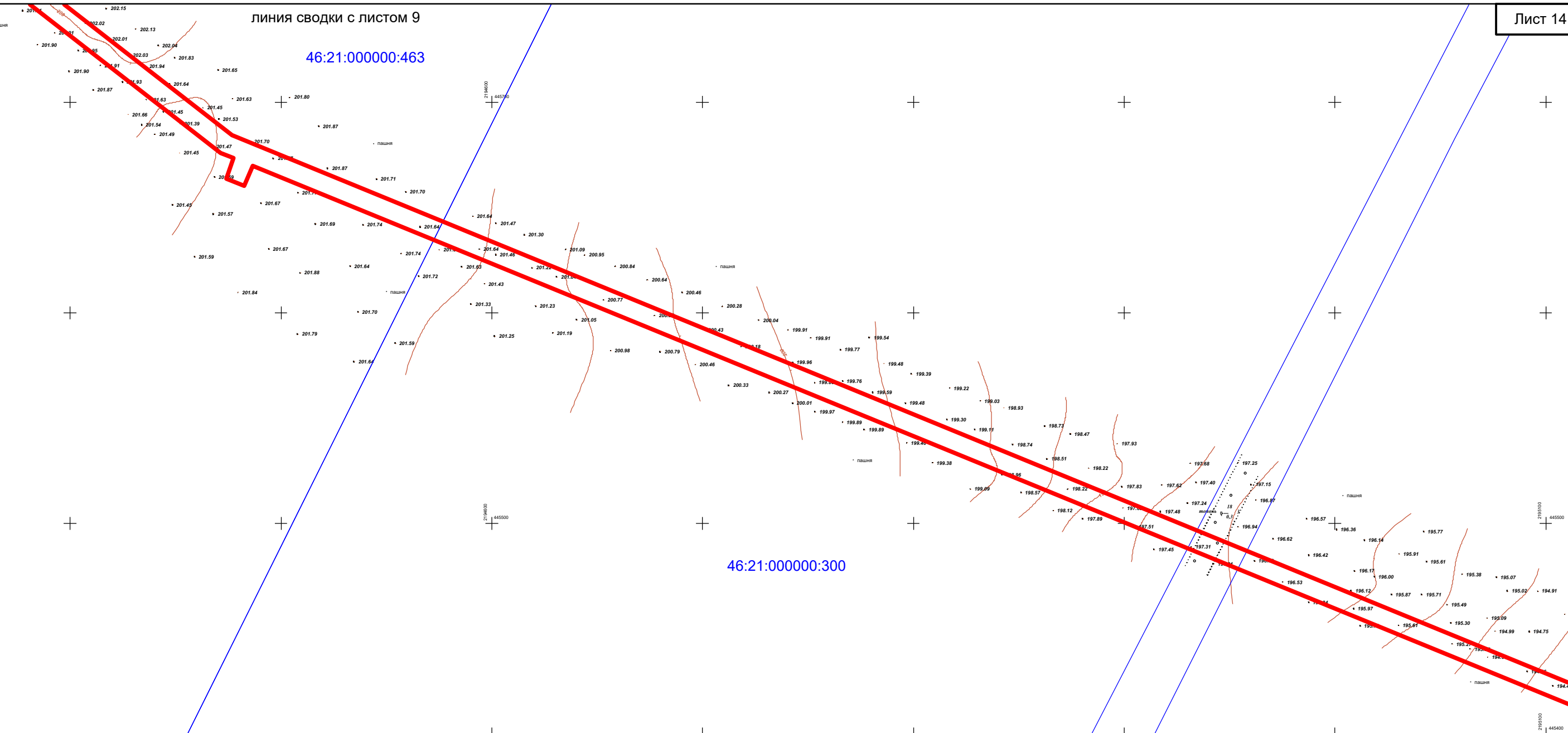
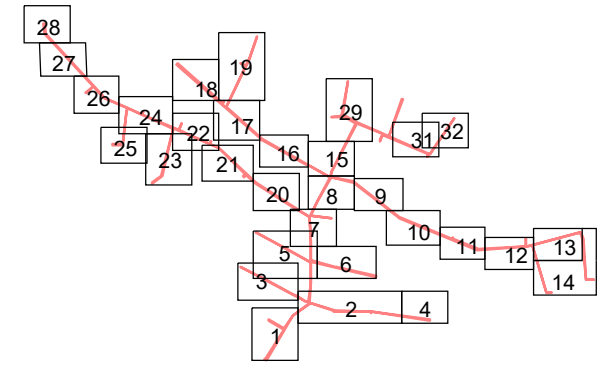


Схема расположения листов

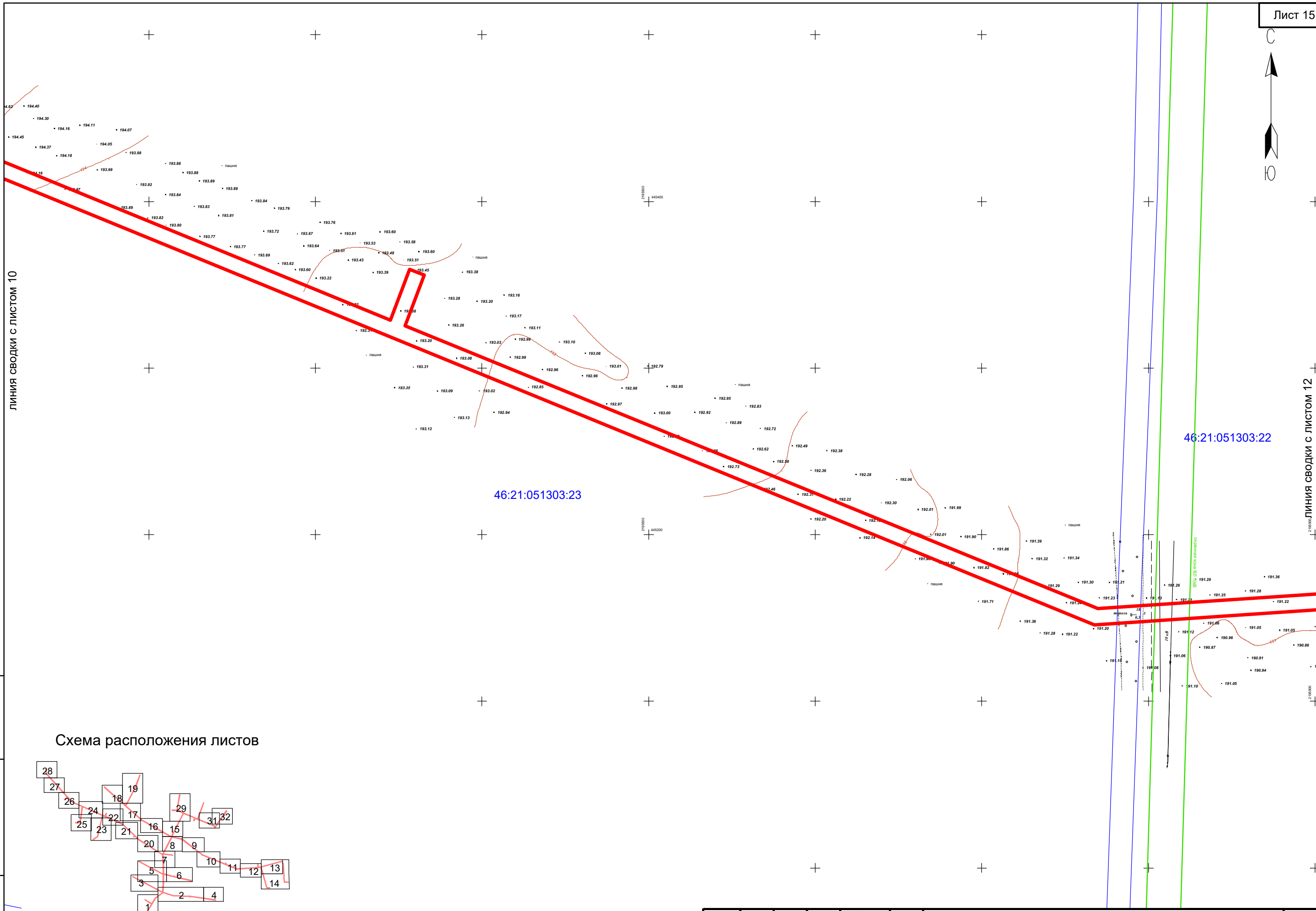


| |
|--------------|
| Инв. N подл. |
| Подп. и дата |
| Взам. инв. N |

| | | | | |
|--------|------|-------|-------|------|
| Кол.уч | Лист | № док | Подп. | Дата |
| | | | | |

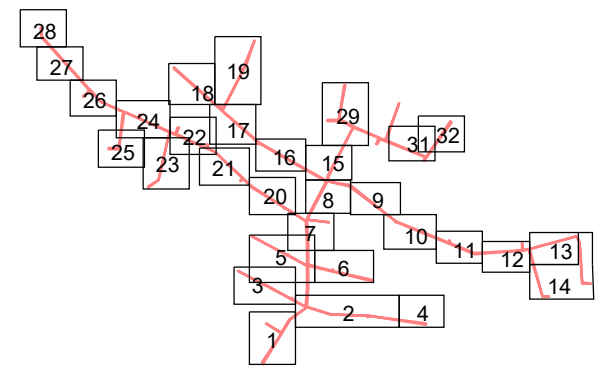
| |
|--|
| Чертёж материалов по обоснованию межевания территории |
| Лист 10 |

ЛИНИЯ СВОДКИ С ЛИСТОМ 11



| |
|--------------|
| Инв. N подл. |
| Подп. и дата |
| Взам. инв. N |

Схема расположения листов



| | | | | |
|--------|------|-------|-------|------|
| Кол.уч | Лист | № док | Подп. | Дата |
| | | | | |

Чертёж материалов по обоснованию
межевания территории

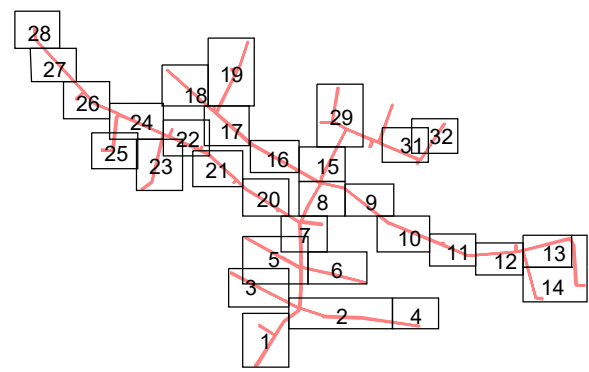


46:21:051303:22

46:21:051303

46:21:051303:10

Схема расположения листов



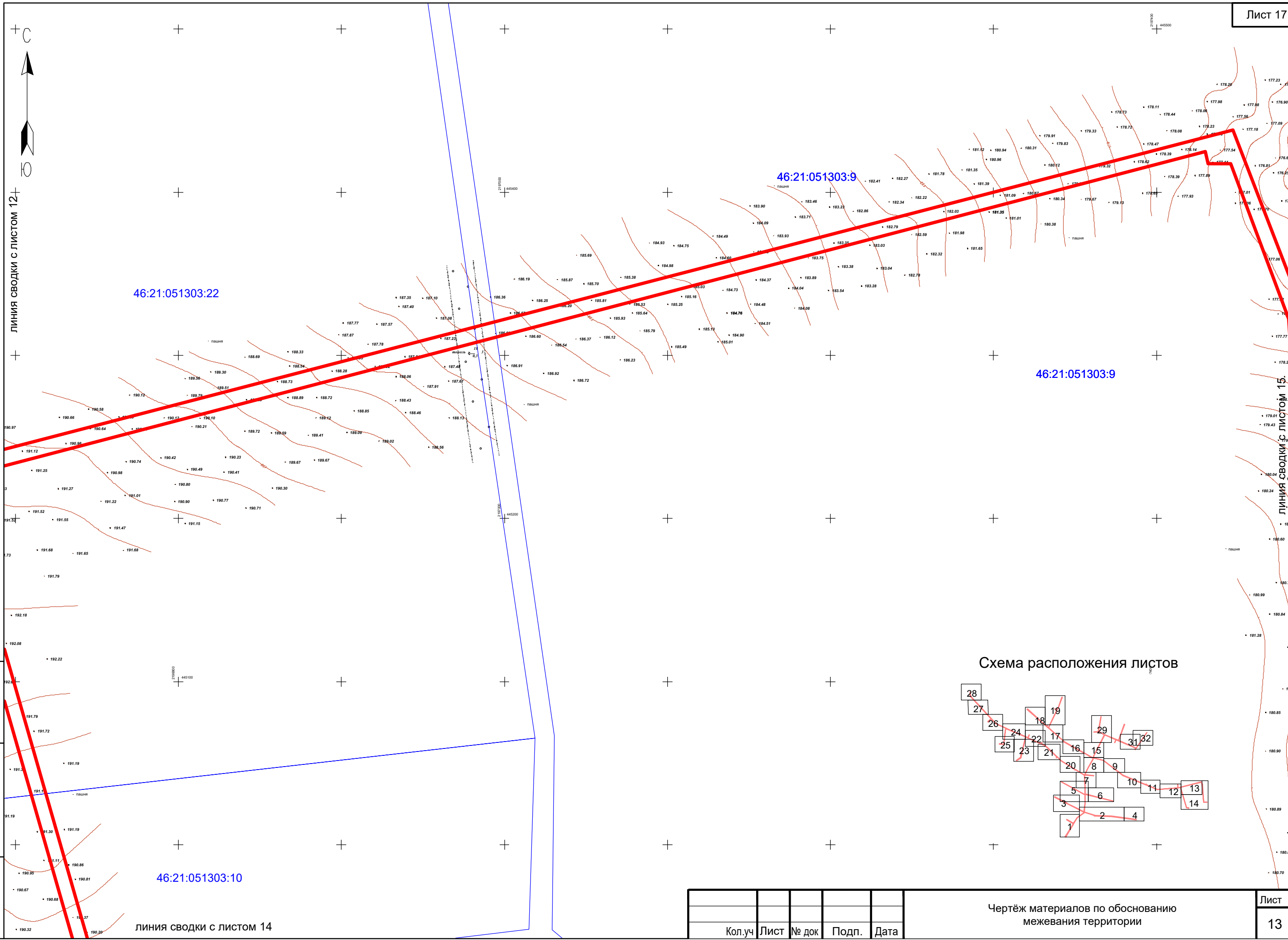
ЛИНИЯ СВОДКИ С ЛИСТОМ 11

ЛИНИЯ СВОДКИ С ЛИСТОМ 13

| |
|--------------|
| Инв. N подл. |
| Подп. и дата |
| Взам. инв. N |

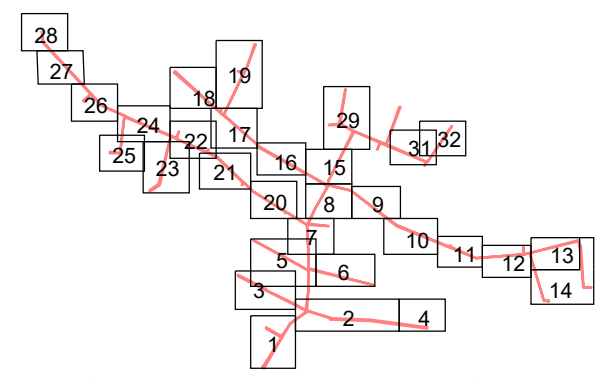
| | | | | |
|--------|------|-------|-------|------|
| Кол.уч | Лист | № док | Подп. | Дата |
| | | | | |

Чертёж материалов по обоснованию межевания территории



| | | |
|--------------|--------------|--------------|
| Инв. N подл. | Подп. и дата | Взам. инв. N |
| | | |

Схема расположения листов



| | | | | |
|--------|------|-------|-------|------|
| Кол.уч | Лист | № док | Подп. | Дата |
| | | | | |

Чертеж материалов по обоснованию межевания территории

46:21:05130

46:21:051303

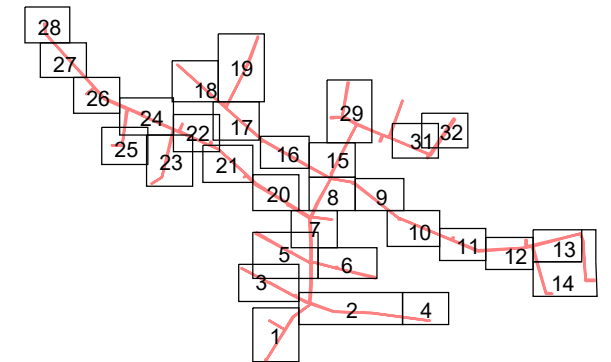


ЛИНИЯ СВОДКИ С ЛИСТОМ 13

46:21:051303:9

ЛИНИЯ СВОДКИ С ЛИСТОМ 14

Схема расположения листов



| | |
|--------------|--------------|
| Инв. № подл. | Взам. инв. № |
| | |
| Подп. и дата | |
| | |
| | |

| | | | | |
|--------|------|-------|-------|------|
| Кол.уч | Лист | № док | Подп. | Дата |
| | | | | |

Чертёж материалов по обоснованию межевания территории



ЛИНИЯ СВОДКИ С ЛИСТОМ 29

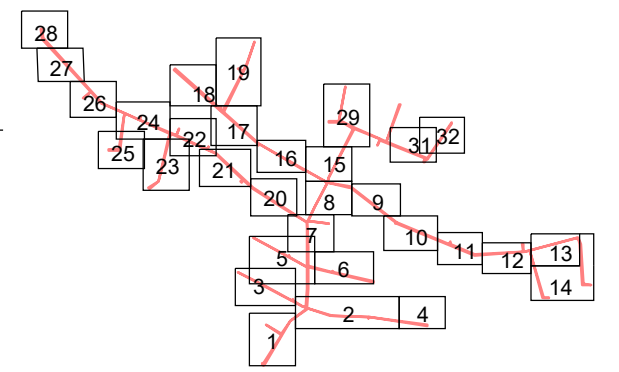
46:21:051301:3

46:21:051301:6

46:21:051301:7

ЛИНИЯ СВОДКИ С ЛИСТОМ 16

Схема расположения листов



| | | |
|--------------|--------------|--------------|
| Инв. № подл. | Подп. и дата | Взам. инв. № |
| | | |

линия сводки с листом 8

| | | | | |
|--------|------|-------|-------|------|
| Кол.уч | Лист | № док | Подп. | Дата |
| | | | | |

Чертёж материалов по обоснованию
межевания территории

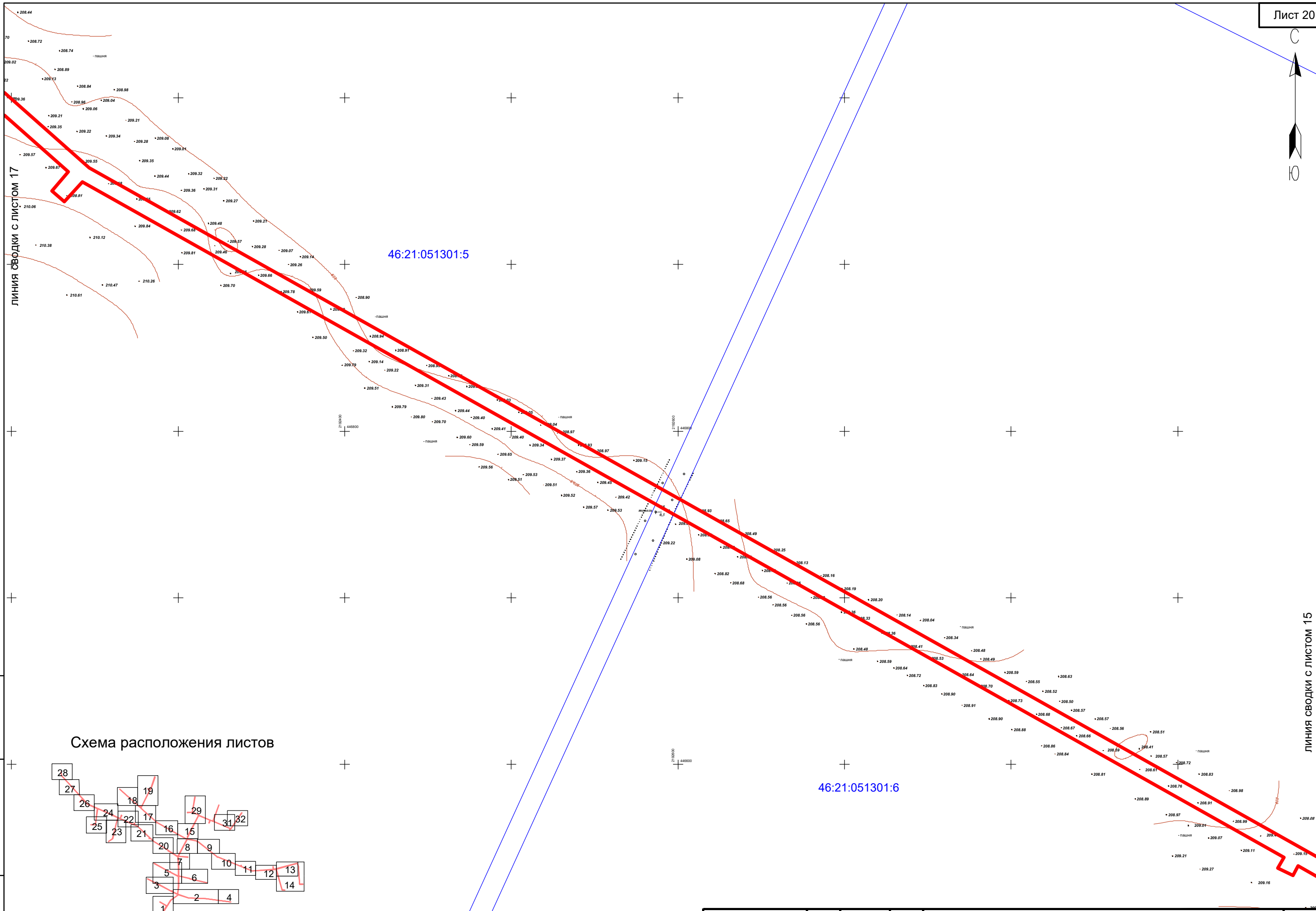
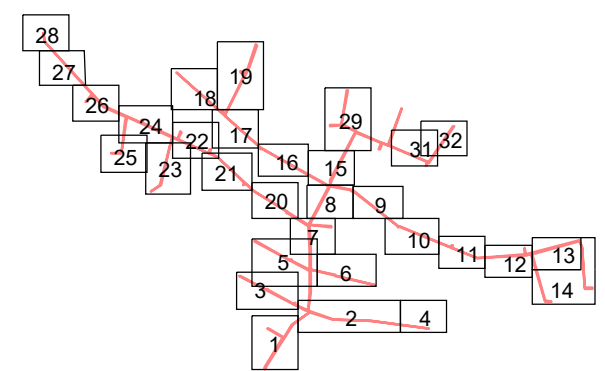


Схема расположения листов

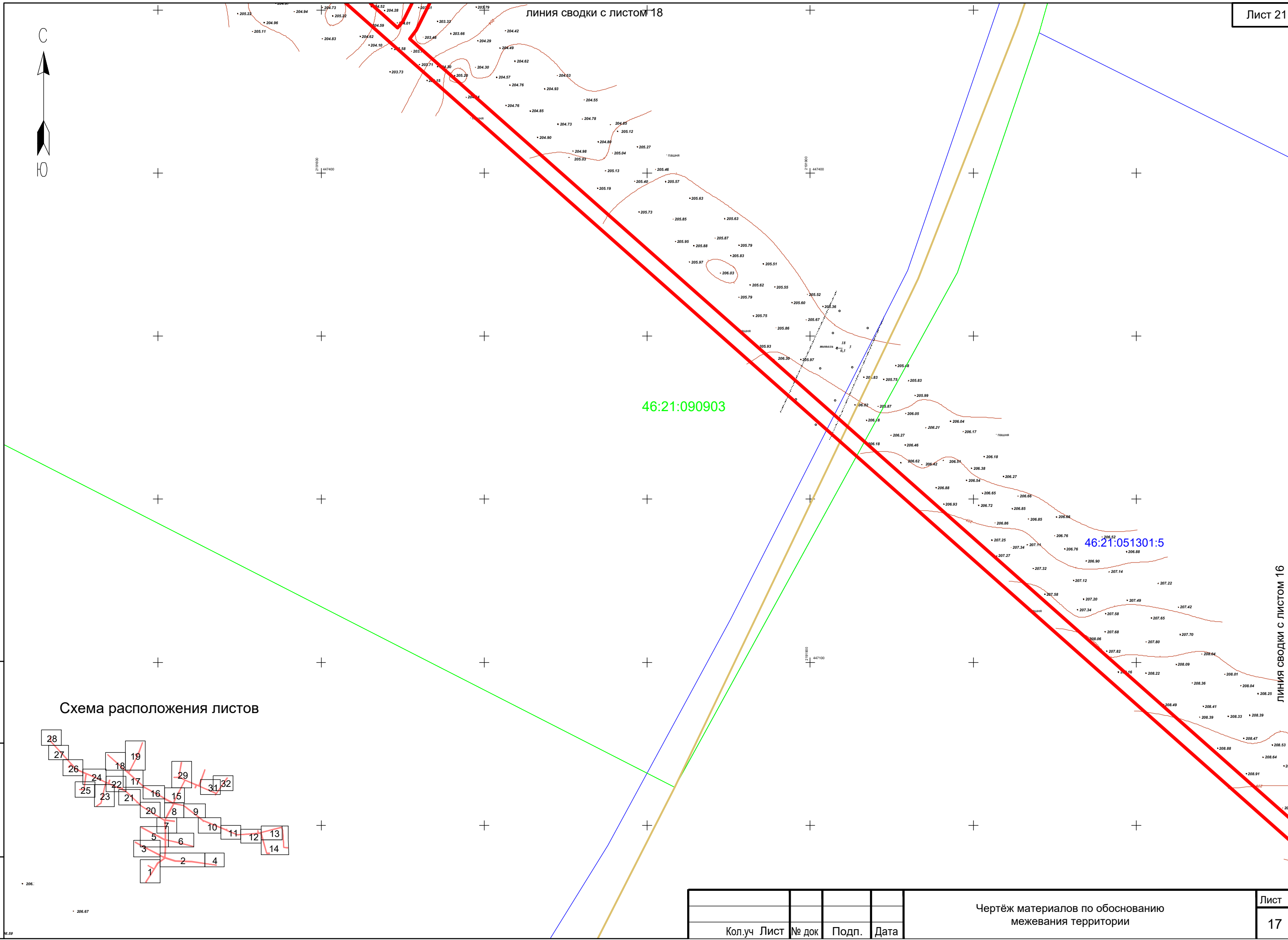


| | | |
|--------------|--------------|--------------|
| Инв. N подл. | Подп. и дата | Взам. инв. N |
| | | |

| | | | | |
|--------|------|-------|-------|------|
| Кол.уч | Лист | № док | Подп. | Дата |
| | | | | |

Чертёж материалов по обоснованию
межевания территории

ЛИНИЯ СВОДКИ с ЛИСТОМ 18

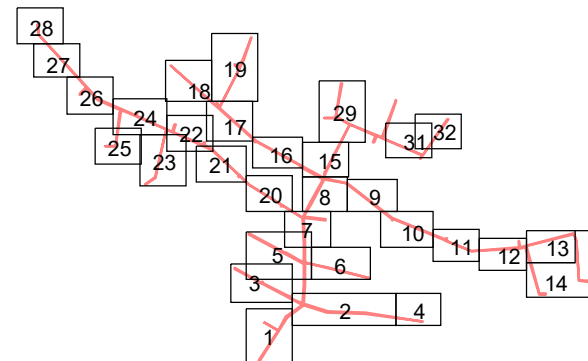


46:21:090903

46:21:051301:5

ЛИНИЯ СВОДКИ с ЛИСТОМ 16

Схема расположения листов

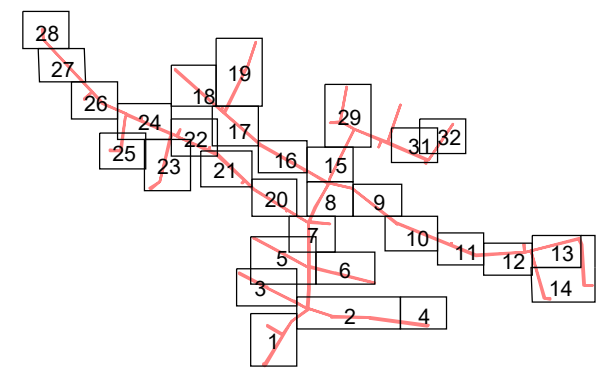


| | |
|--------------|--------------|
| Инв. N подл. | Взам. инв. N |
| | |
| | |
| | |

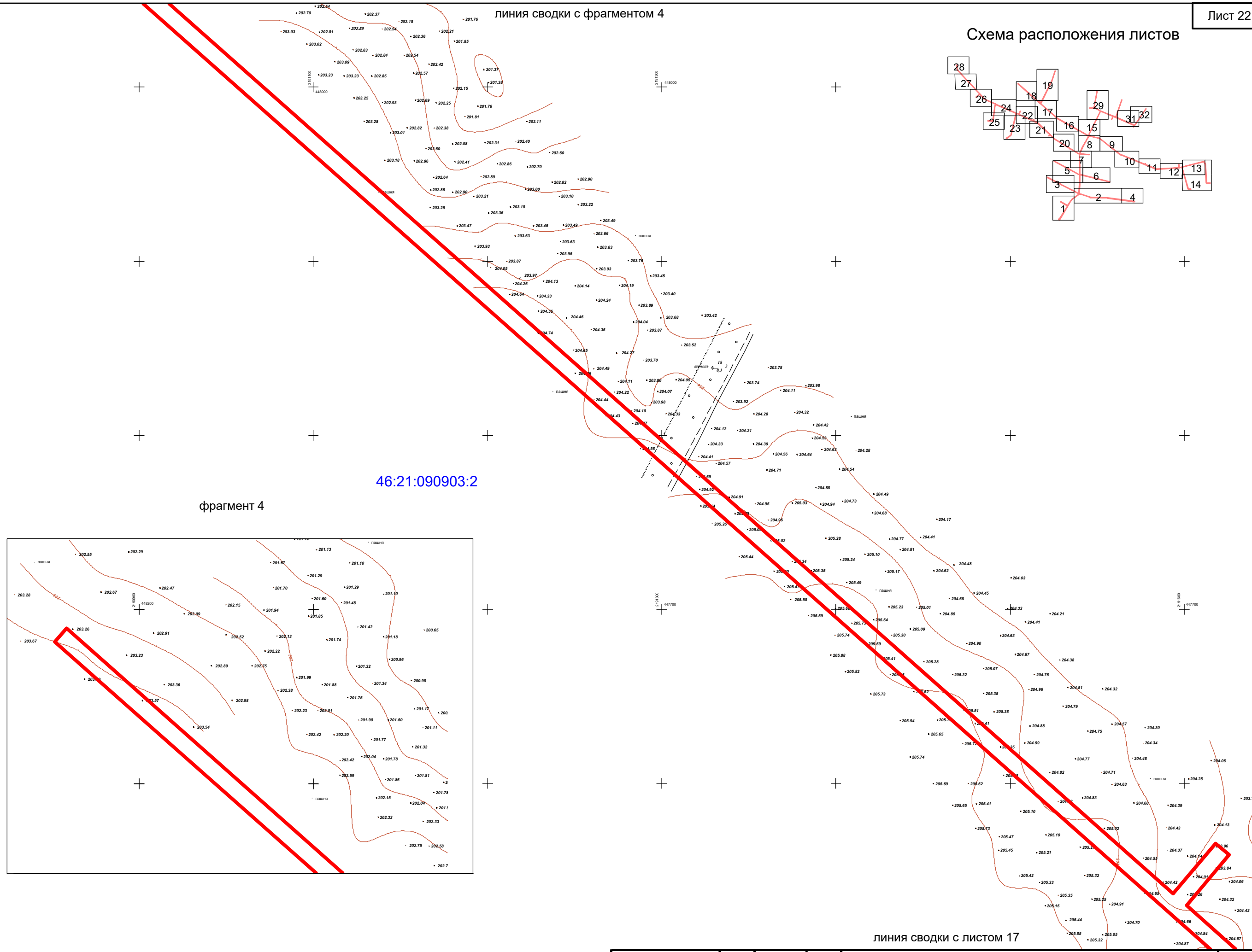
| | | | | |
|--------|------|-------|-------|------|
| Кол.уч | Лист | № док | Подп. | Дата |
| | | | | |

Чертёж материалов по обоснованию
межевания территории

Схема расположения листов



линия сводки с фрагментом 4



фрагмент 4

46:21:090903:2

линия сводки с листом 17

| | | |
|--------------|--------------|--------------|
| Инв. N подл. | Подп. и дата | Взам. инв. N |
| | | |

| | | | | | |
|------------|-------|-------|------|---|---------|
| Кол.ч Лист | № док | Подп. | Дата | Чертёж материалов по обоснованию межевания территории | Лист 18 |
| | | | | | |

ЛИНИЯ СВОДКИ С ЛИСТОМ 19

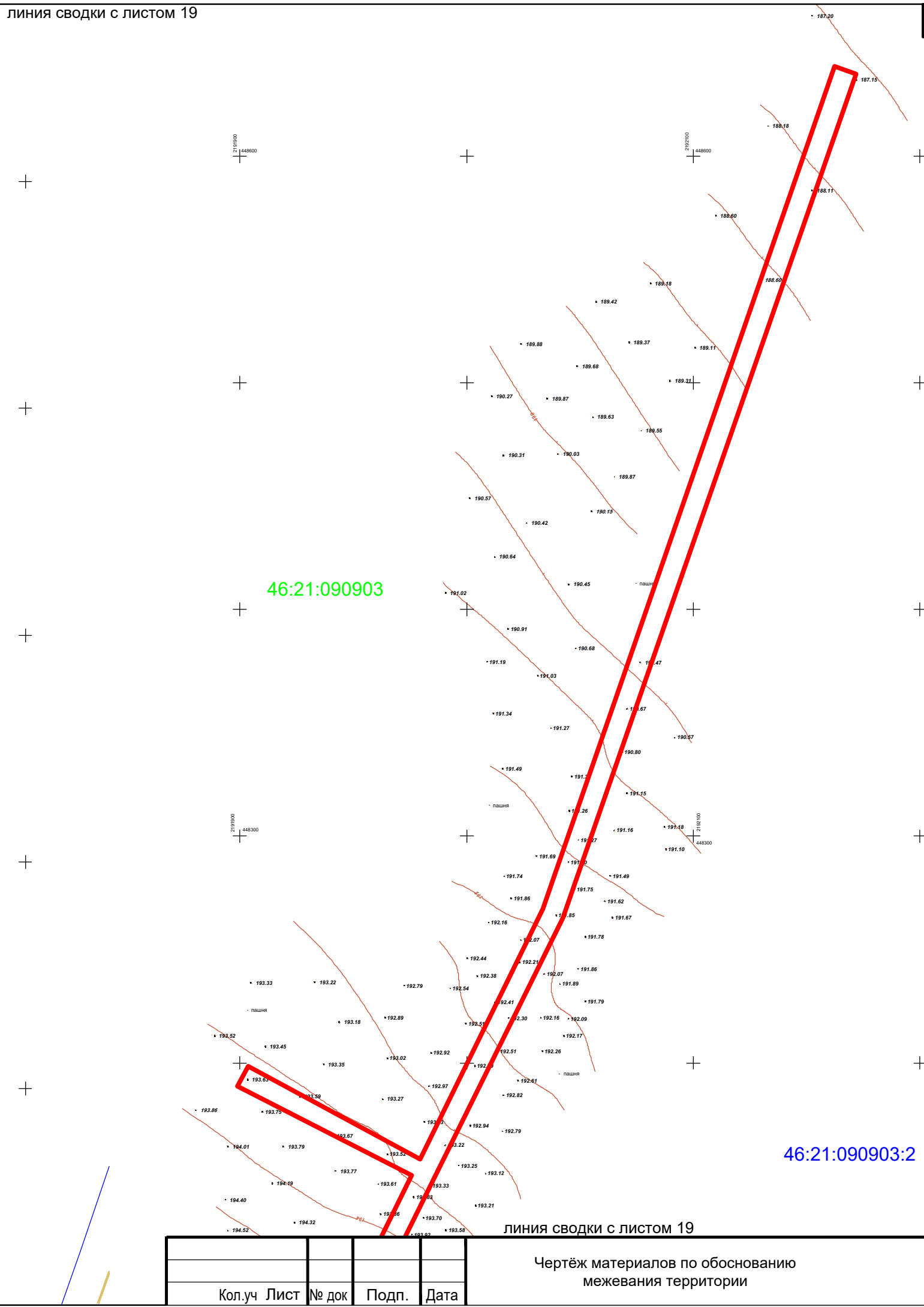
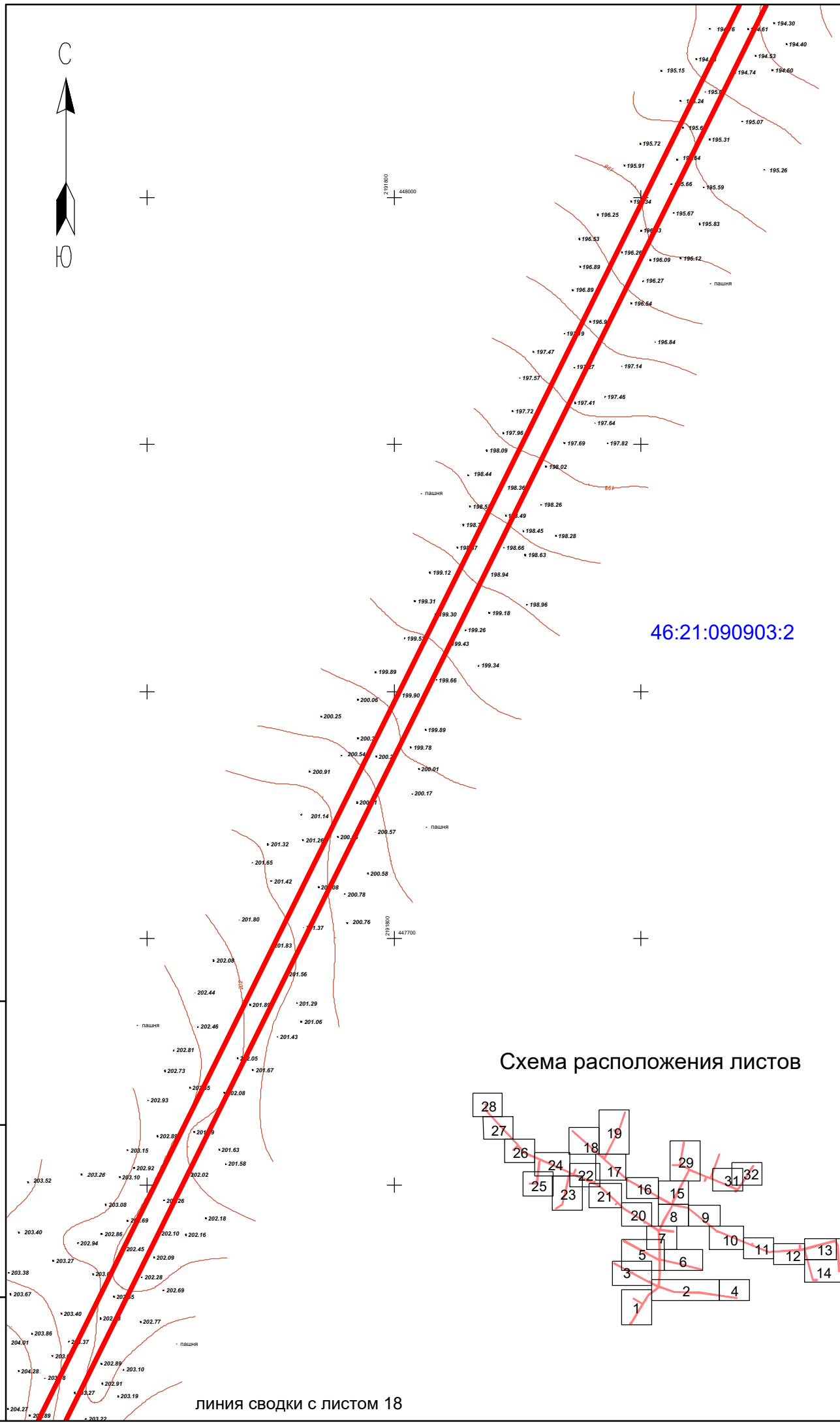
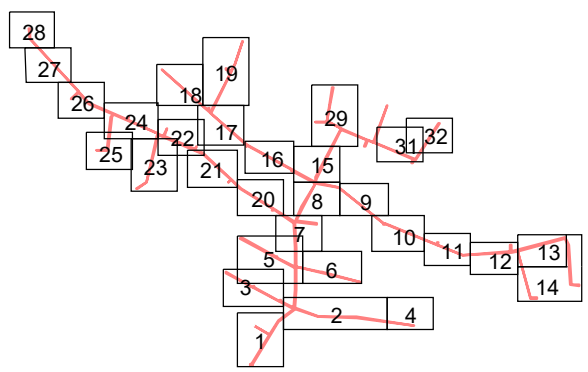


Схема расположения листов



| |
|--------------|
| Взам. инв. N |
| Подп. и дата |
| Инв. N подл. |

ЛИНИЯ СВОДКИ С ЛИСТОМ 18

ЛИНИЯ СВОДКИ С ЛИСТОМ 19

| | | | | | | |
|--------|------|-------|-------|------|---|---------|
| Кол.уч | Лист | № док | Подп. | Дата | Чертёж материалов по обоснованию межевания территории | Лист 19 |
|--------|------|-------|-------|------|---|---------|



46:21:051301:5

46:21:051301:6

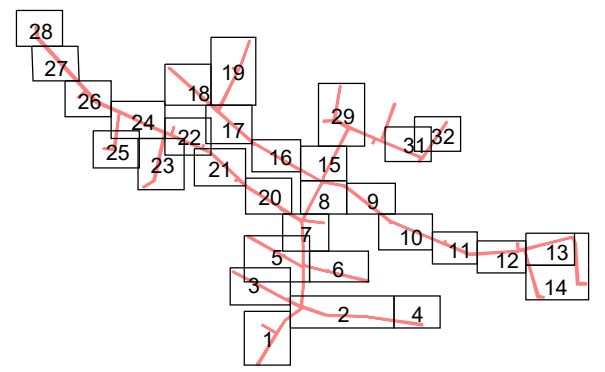
46:21:051301:6

ЛИНИЯ СВОДКИ С ЛИСТОМ 21

ЛИНИЯ СВОДКИ С ЛИСТОМ 1

ЛИНИЯ СВОДКИ С ЛИСТОМ 4

Схема расположения листов



| | | |
|--------------|--------------|--------------|
| Инв. N подл. | Подп. и дата | Взам. инв. N |
| | | |

| | | | | |
|--------|------|-------|-------|------|
| Кол.уч | Лист | № док | Подп. | Дата |
| | | | | |

Чертёж материалов по обоснованию
межевания территории



ЛИНИЯ СВОДКИ С ЛИСТОМ 22

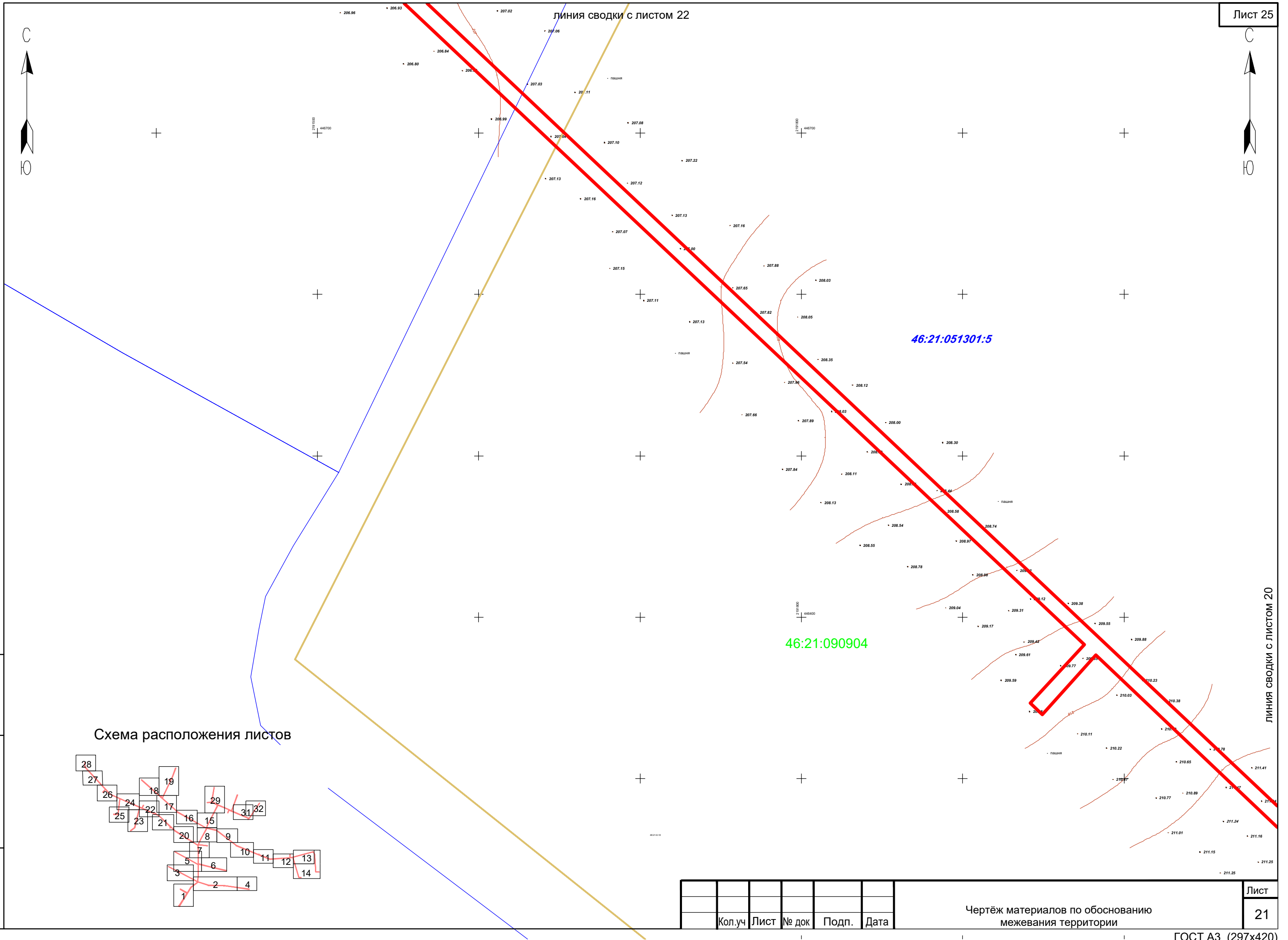
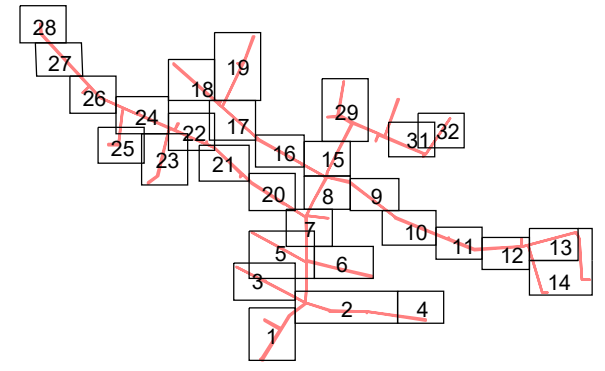


Схема расположения листов

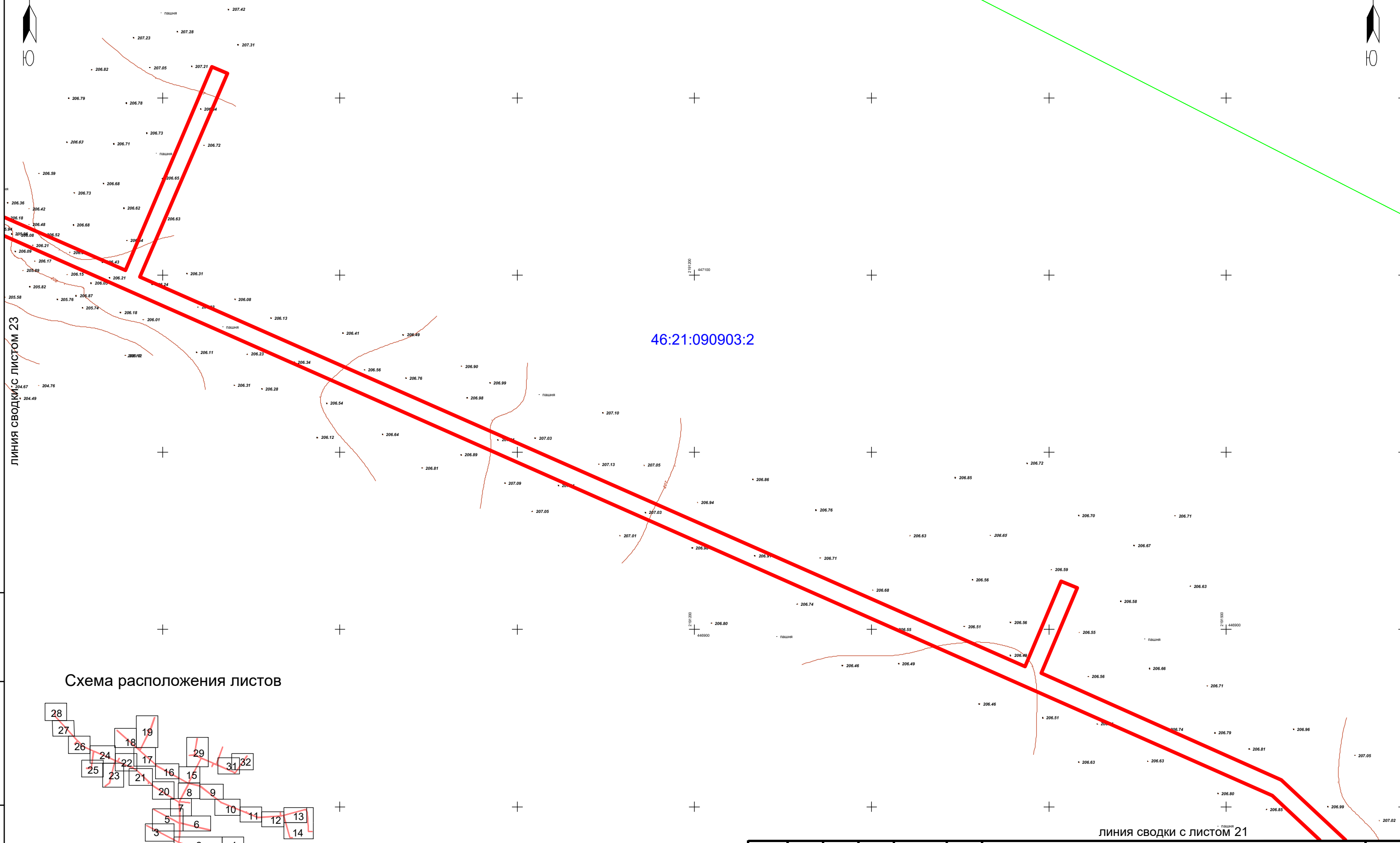


| | |
|--------------|--|
| Инв. N подл. | |
| Подп. и дата | |
| Взам. инв. N | |

| | | | | |
|--------|------|-------|-------|------|
| Кол.уч | Лист | № док | Подп. | Дата |
| | | | | |

Чертёж материалов по обоснованию
межевания территории

ЛИНИЯ СВОДКИ С ЛИСТОМ 20

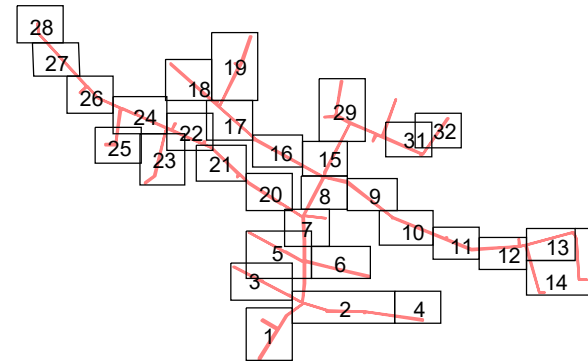


ЛИНИЯ СВОДКИ С ЛИСТОМ 23

46:21:090903:2

ЛИНИЯ СВОДКИ С ЛИСТОМ 21

Схема расположения листов



| | | |
|--------------|--------------|--------------|
| Инв. N подл. | Подп. и дата | Взам. инв. N |
| | | |

| | | | | |
|--------|------|-------|-------|------|
| Кол.уч | Лист | № док | Подп. | Дата |
| | | | | |

Чертёж материалов по обоснованию
межевания территории



ЛИНИЯ СВОДКИ С ЛИСТОМ 23

ЛИНИЯ СВОДКИ С ЛИСТОМ 24

Лист 27

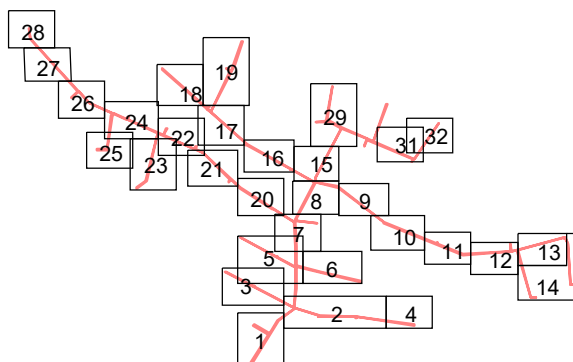
46:21:090903:2

46:21:090904

ЛИНИЯ СВОДКИ С ЛИСТОМ 22

46:21:090903:2

Схема расположения листов



| | | |
|--------------|--------------|--------------|
| Инв. N подл. | Подп. и дата | Взам. инв. N |
| | | |

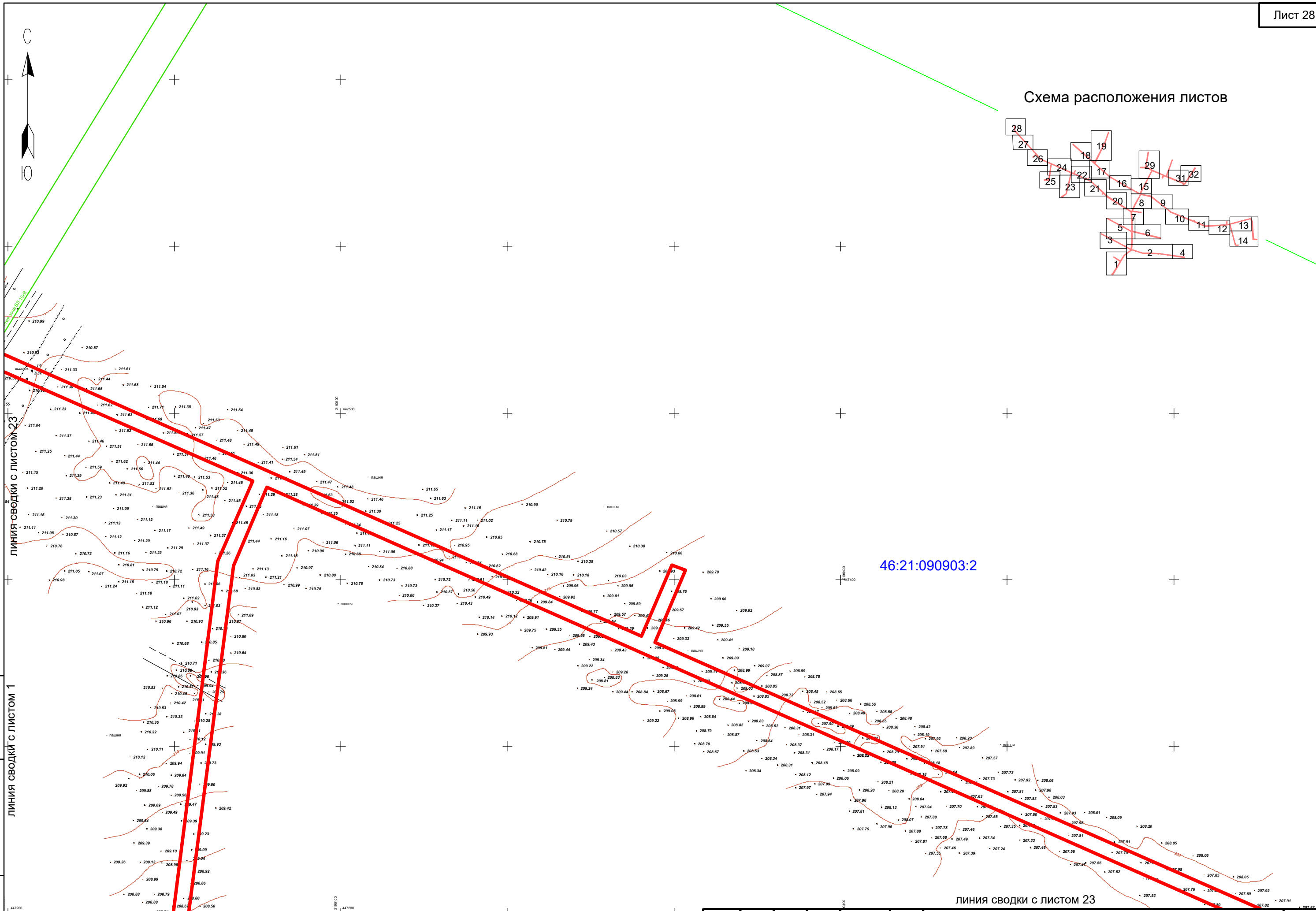
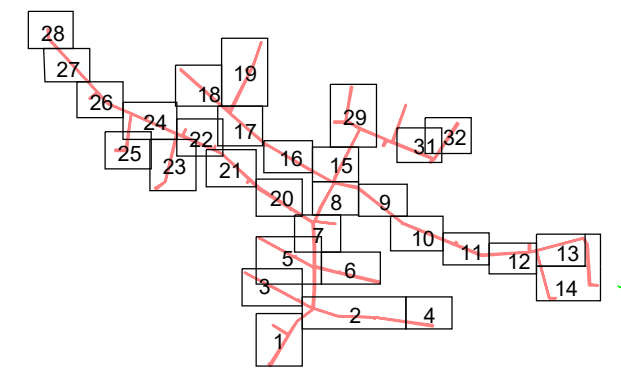
ЛИНИЯ СВОДКИ С ЛИСТОМ 1

| | | | | |
|--------|------|-------|-------|------|
| Кол.уч | Лист | № док | Подп. | Дата |
| | | | | |

Чертёж материалов по обоснованию
межевания территории

Лист
23

Схема расположения листов



| | | |
|--------------|--------------|--------------|
| Инв. N подл. | Подл. и дата | Взам. инв. N |
|--------------|--------------|--------------|

линия сводки с листом 1

линия сводки с листом 23

линия сводки с листом 25

46:21:09093:2

линия сводки с листом 23

| | | | | |
|--------|------|-------|-------|------|
| Кол.уч | Лист | № док | Подп. | Дата |
|--------|------|-------|-------|------|

Чертеж материалов по обоснованию межевания территории



46:21:090903:2

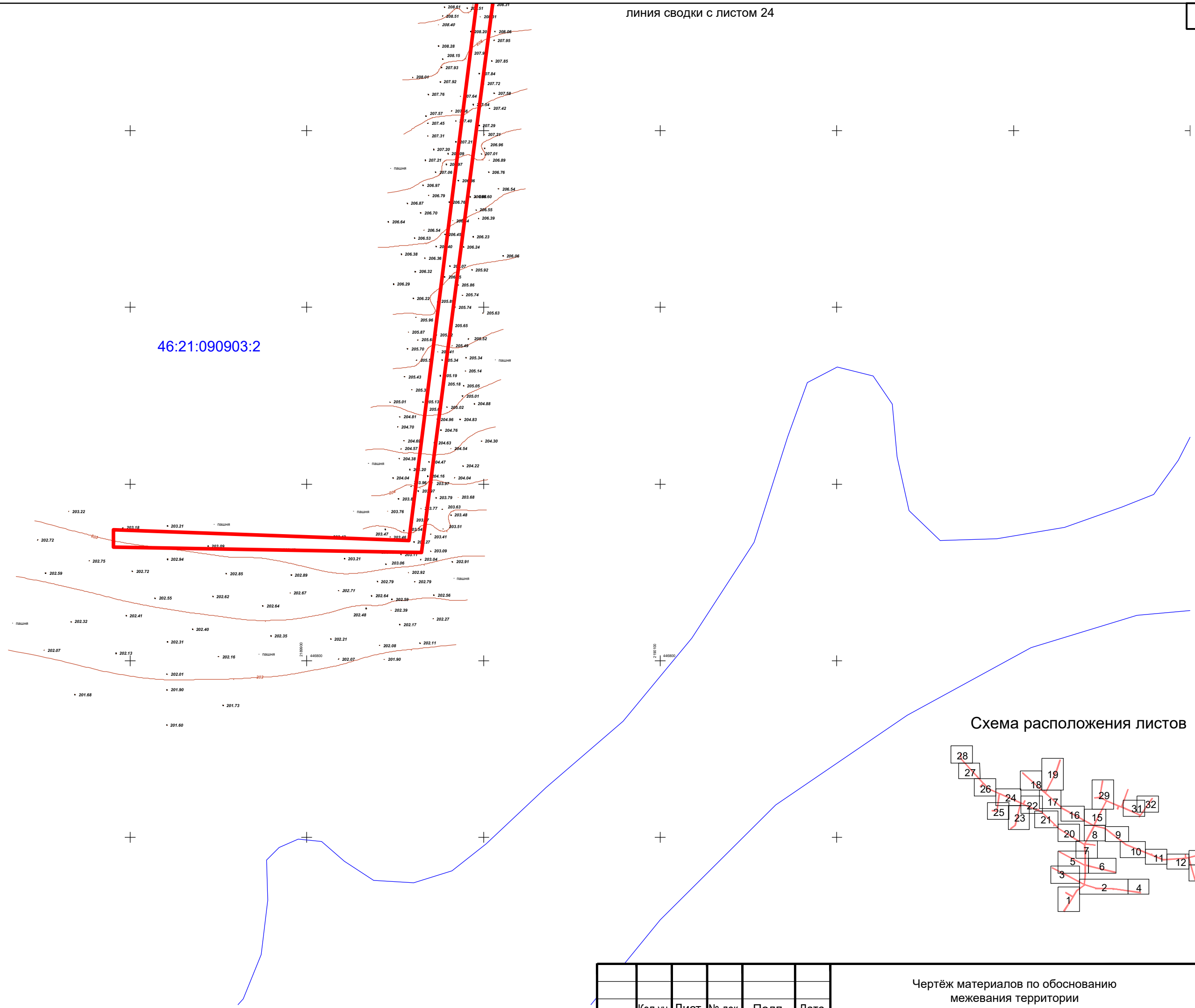
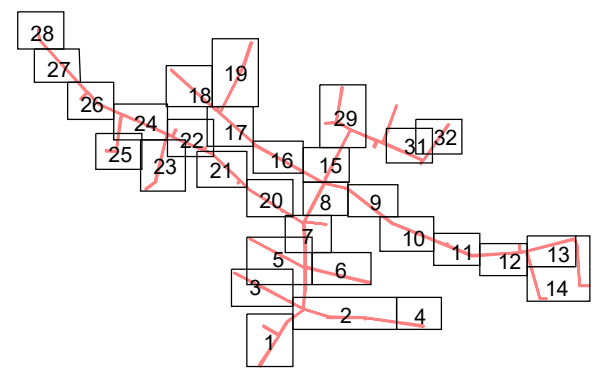


Схема расположения листов

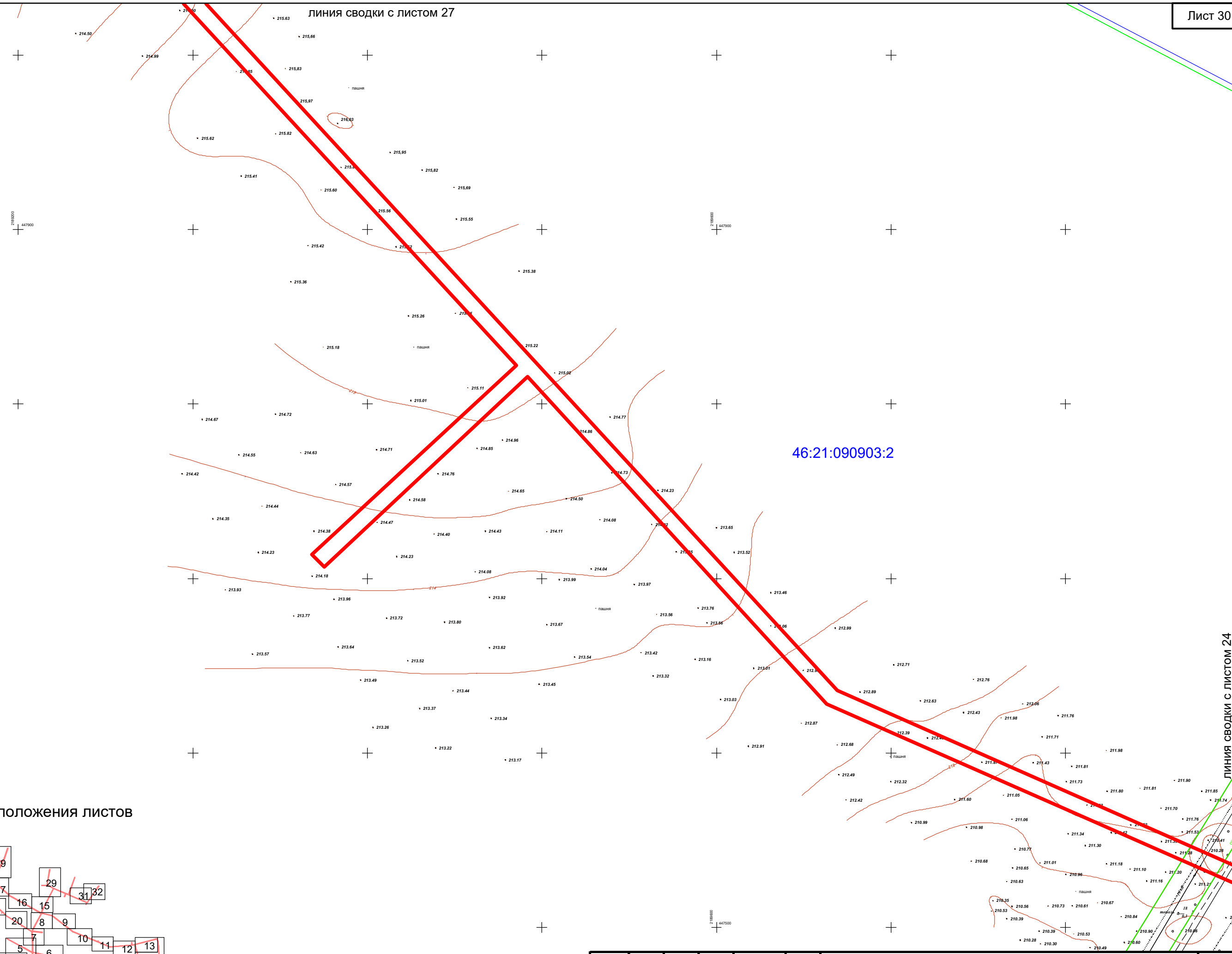


| | | |
|--------------|--------------|--------------|
| Инв. N подл. | Подп. и дата | Взам. инв. N |
| | | |

| | | | | |
|--------|------|-------|-------|------|
| Кол.уч | Лист | № док | Подп. | Дата |
| | | | | |

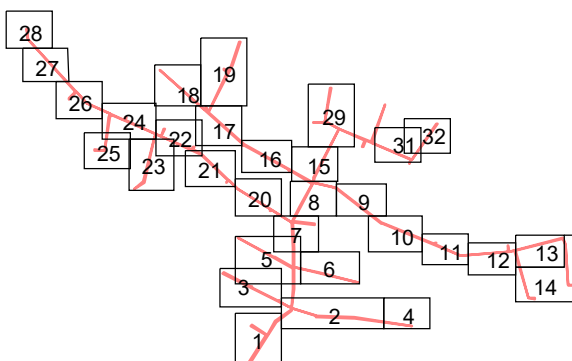
Чертеж материалов по обоснованию межевания территории

ЛИНИЯ СВОДКИ С ЛИСТОМ 27



46:21:090903:2

Схема расположения листов



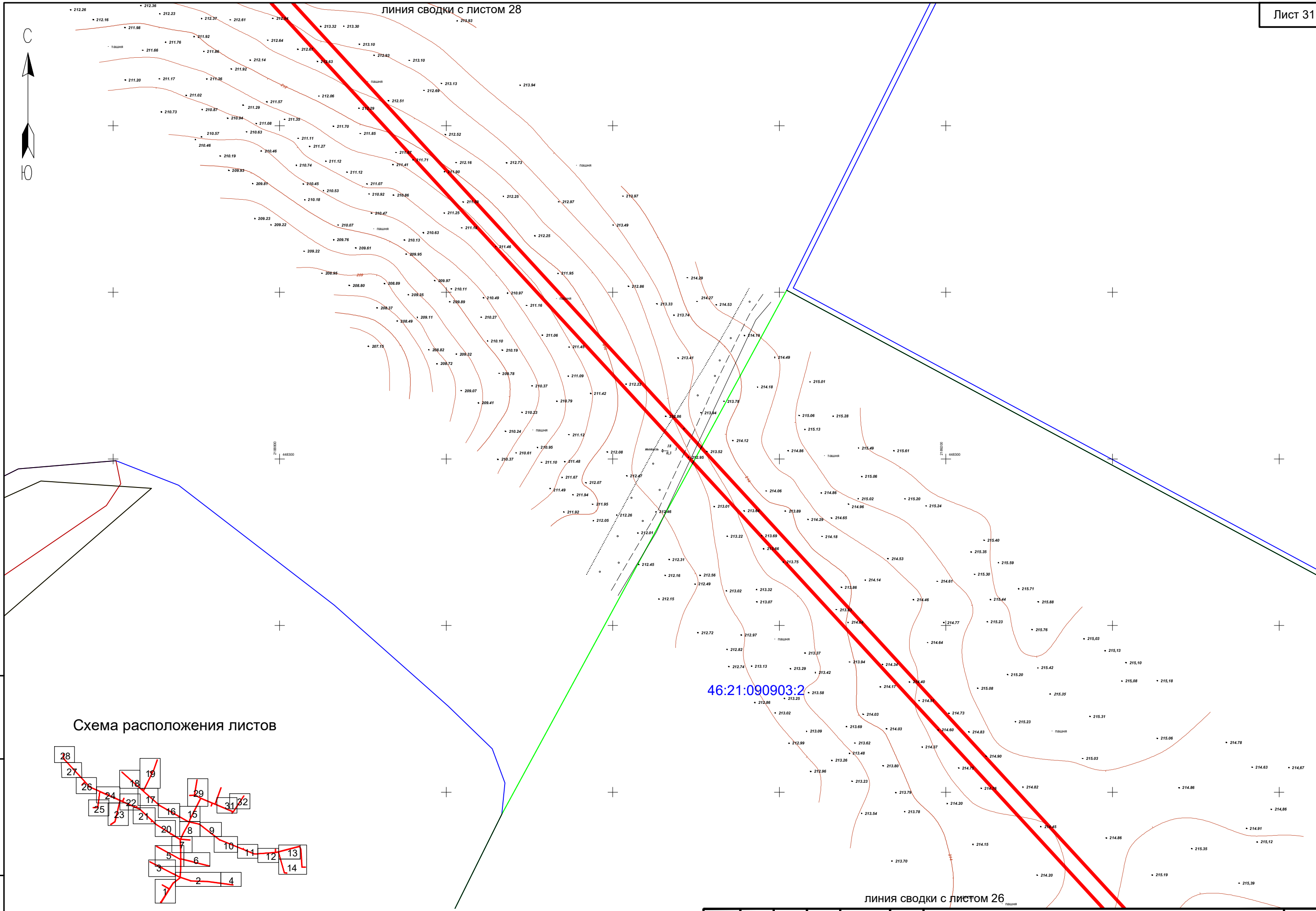
| | | |
|--------------|--------------|--------------|
| Инв. № подл. | Подп. и дата | Взам. инв. № |
| | | |

| | | | | |
|--------|------|-------|-------|------|
| Кол.уч | Лист | № док | Подп. | Дата |
| | | | | |

Чертёж материалов по обоснованию
межевания территории

ЛИНИЯ СВОДКИ С ЛИСТОМ 24

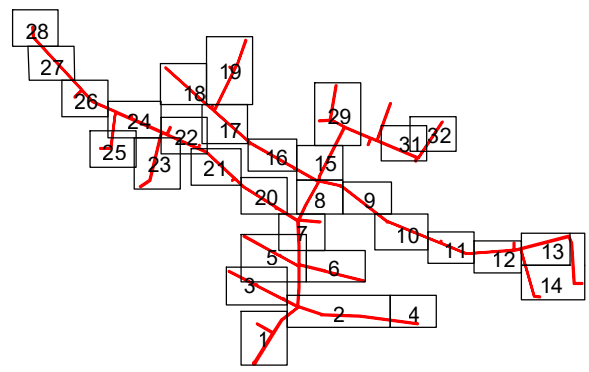
ЛИНИЯ СВОДКИ С ЛИСТОМ 28



46:21:090903:2

ЛИНИЯ СВОДКИ С ЛИСТОМ 26

Схема расположения листов

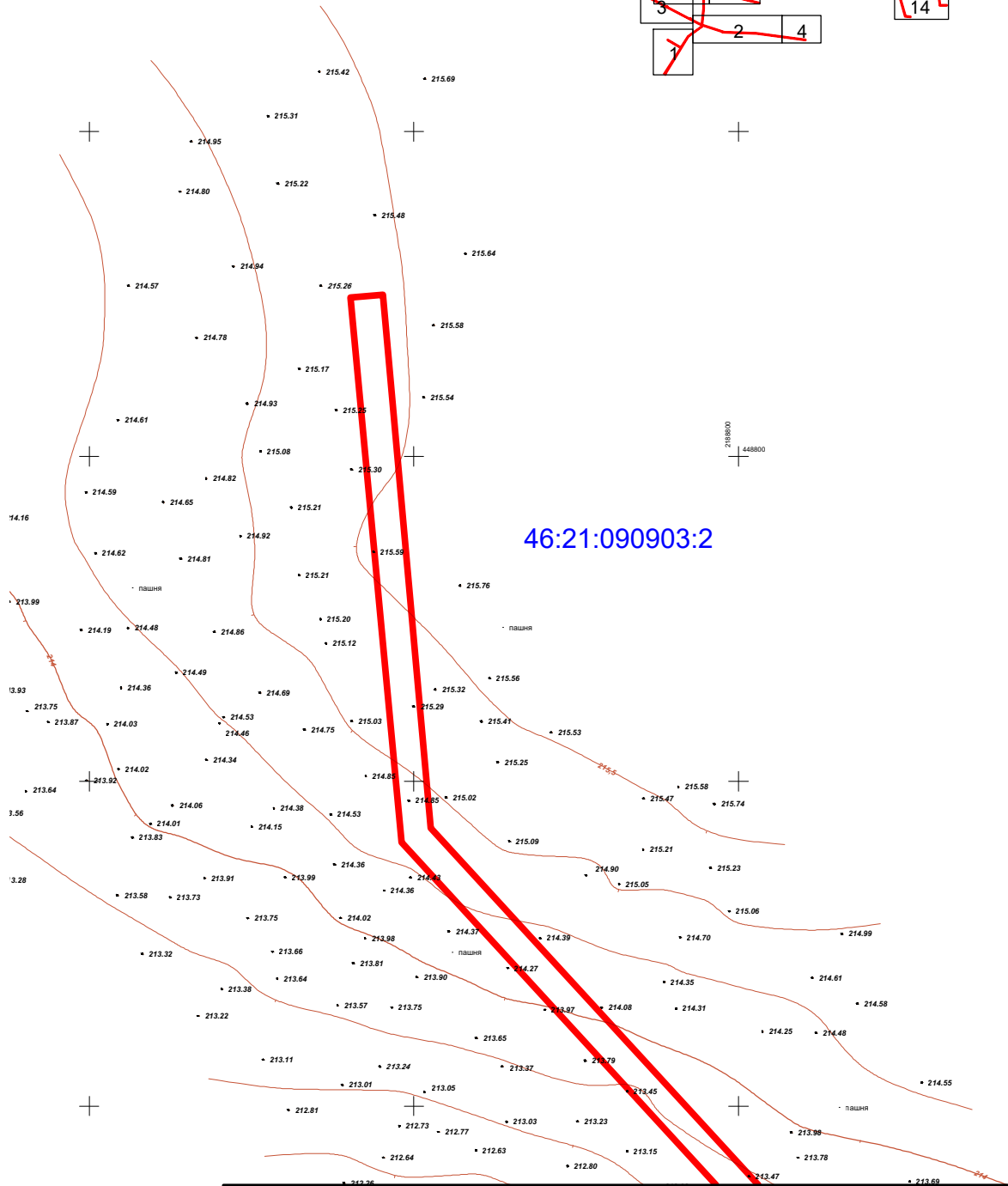
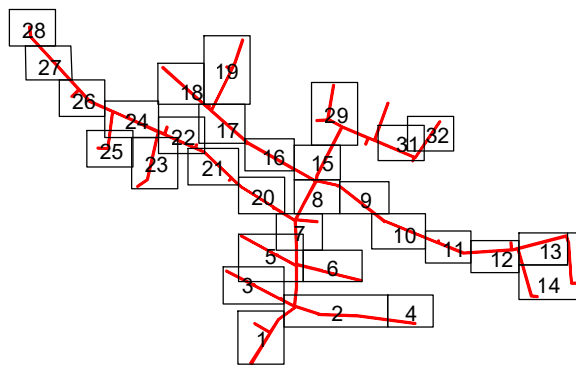
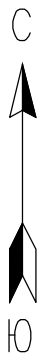


| |
|--------------|
| Взам. инв. N |
| Подп. и дата |
| Инв. N подл. |

| | | | | |
|--------|------|-------|-------|------|
| Кол.уч | Лист | № док | Подп. | Дата |
| | | | | |

Чертеж материалов по обоснованию межевания территории

Схема расположения листов



| | | |
|--------------|--------------|--------------|
| Инв. N подл. | Подп. и дата | Взам. инв. N |
| | | |

| | | | | |
|--------|------|-------|-------|------|
| Кол.уч | Лист | № док | Подп. | Дата |
| | | | | |

Чертеж материалов по обоснованию
межевания территории

линия сводки с фрагментом 6

Схема расположения листов



46:21:051301:3

46:21:051301:3

46:21:051301

46:21:051301

46:21:051301:4

линия сводки с листом 30

| |
|--------------|
| Инв. № подл. |
| Подп. и дата |
| Взам. инв. № |

линия сводки с листом 15

| | | | | |
|--------|------|-------|-------|------|
| Кол.уч | Лист | № док | Подп. | Дата |
| | | | | |

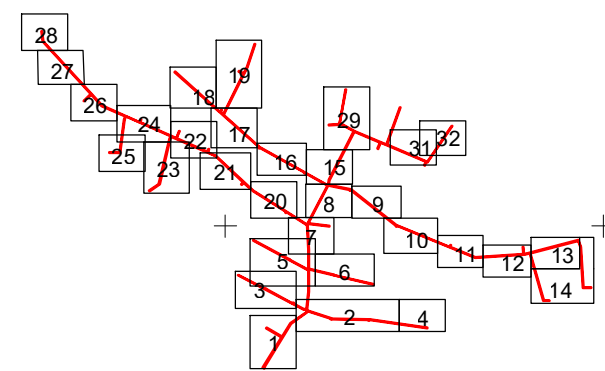
Чертёж материалов по обоснованию
межевания территории

Лист
29

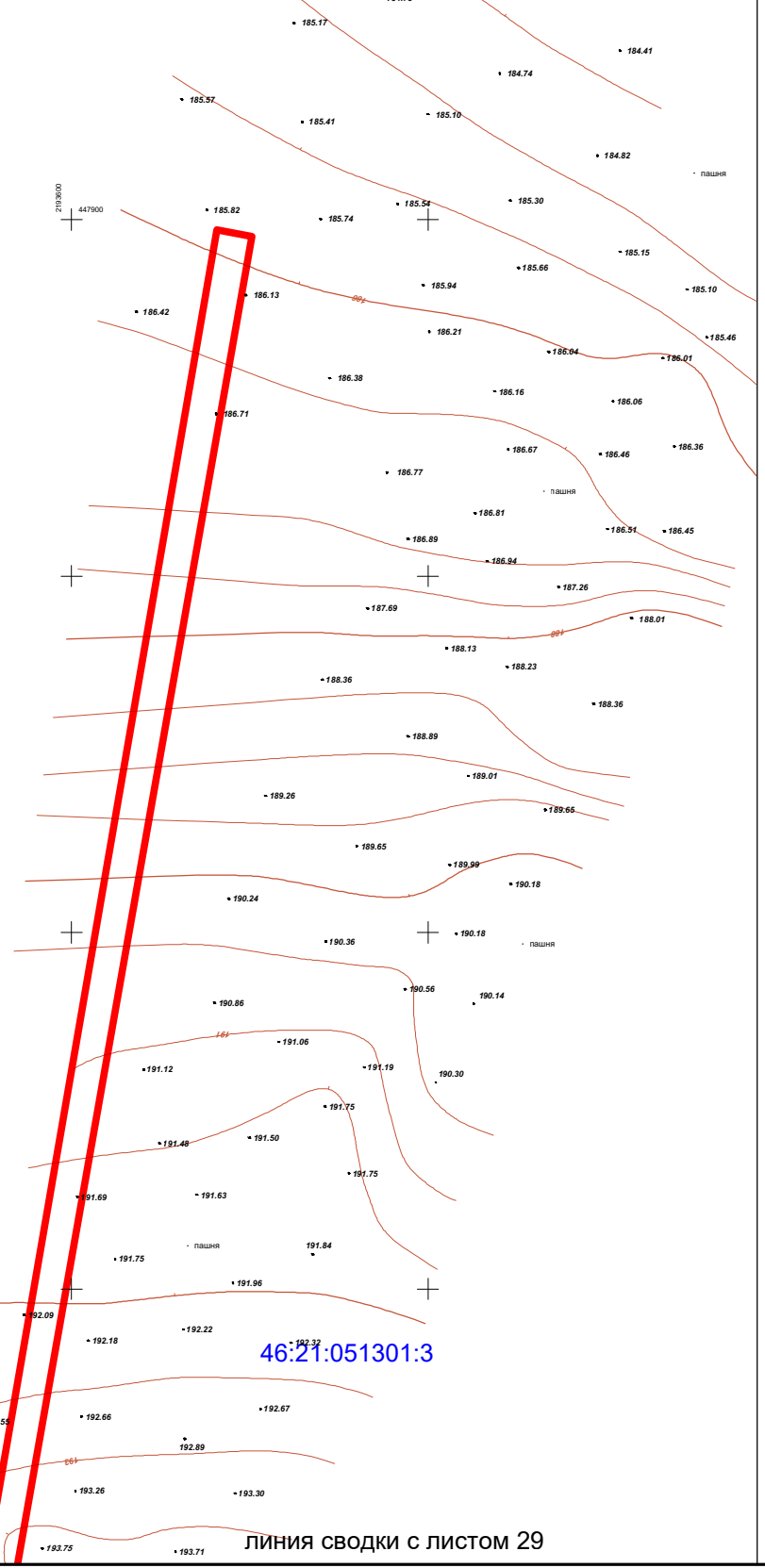


линия сводки с фрагментом 7

Схема расположения листов

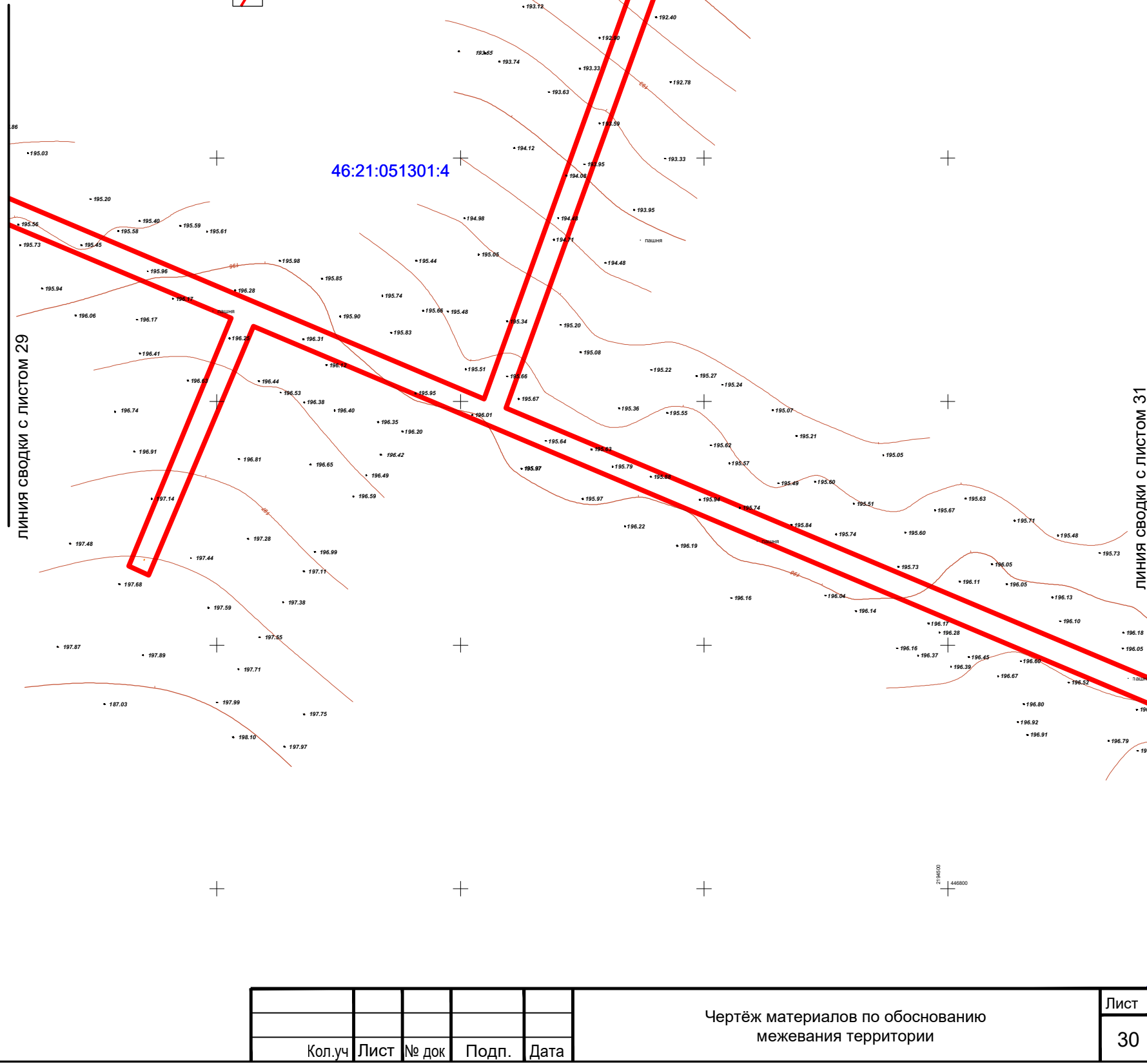


фрагмент 6



линия сводки с листом 29

линия сводки с листом 29



линия сводки с листом 31

| |
|--------------|
| Инв. N подл. |
| Подп. и дата |
| Взам. инв. N |

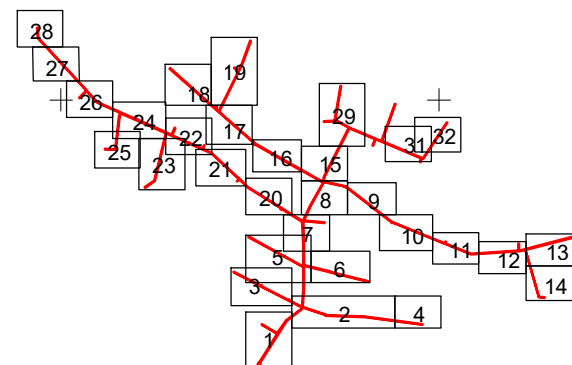
| | | | | |
|--------|------|-------|-------|------|
| Кол.уч | Лист | № док | Подп. | Дата |
| | | | | |

Чертеж материалов по обоснованию
межевания территории

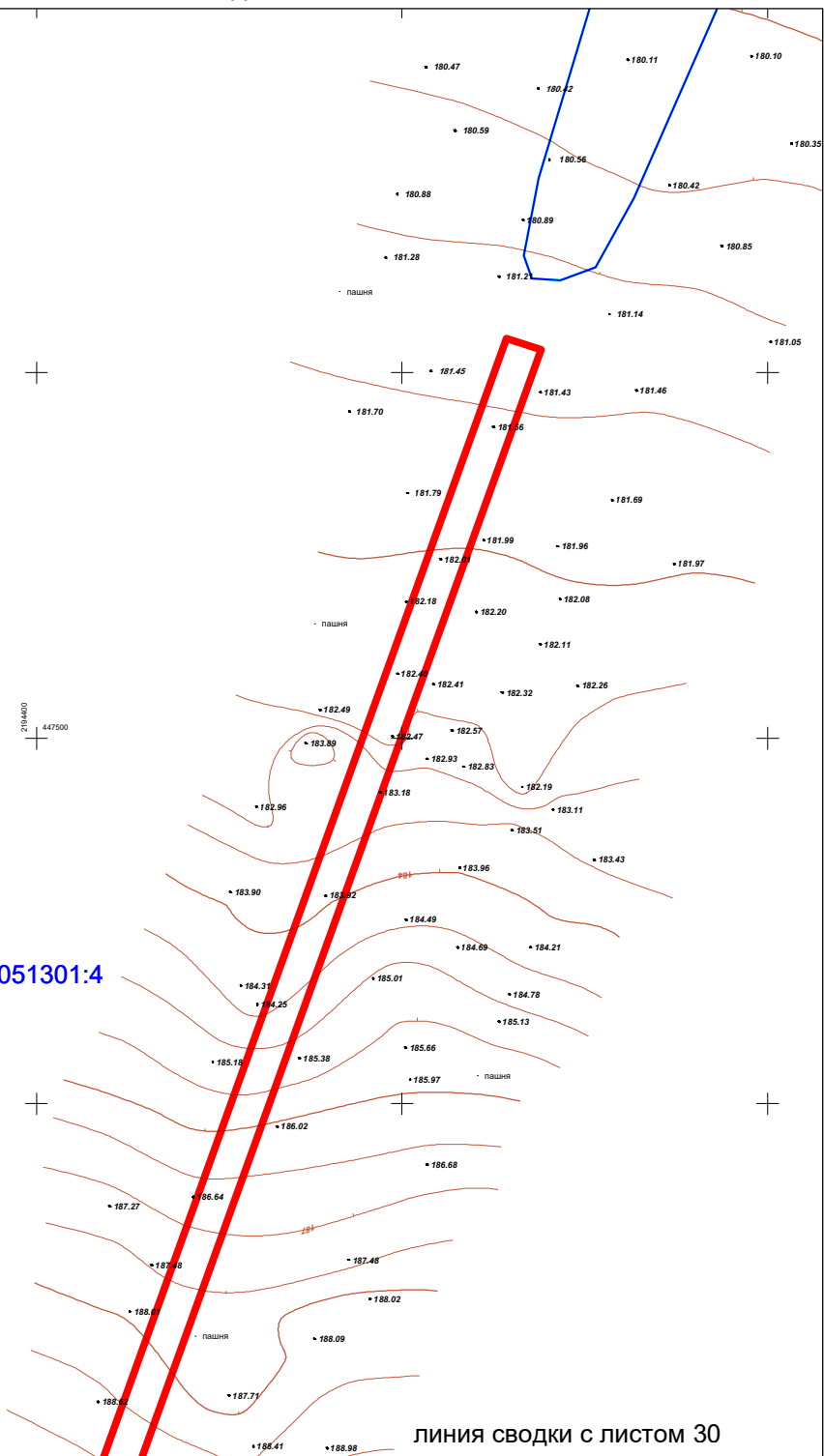
46:21:051301



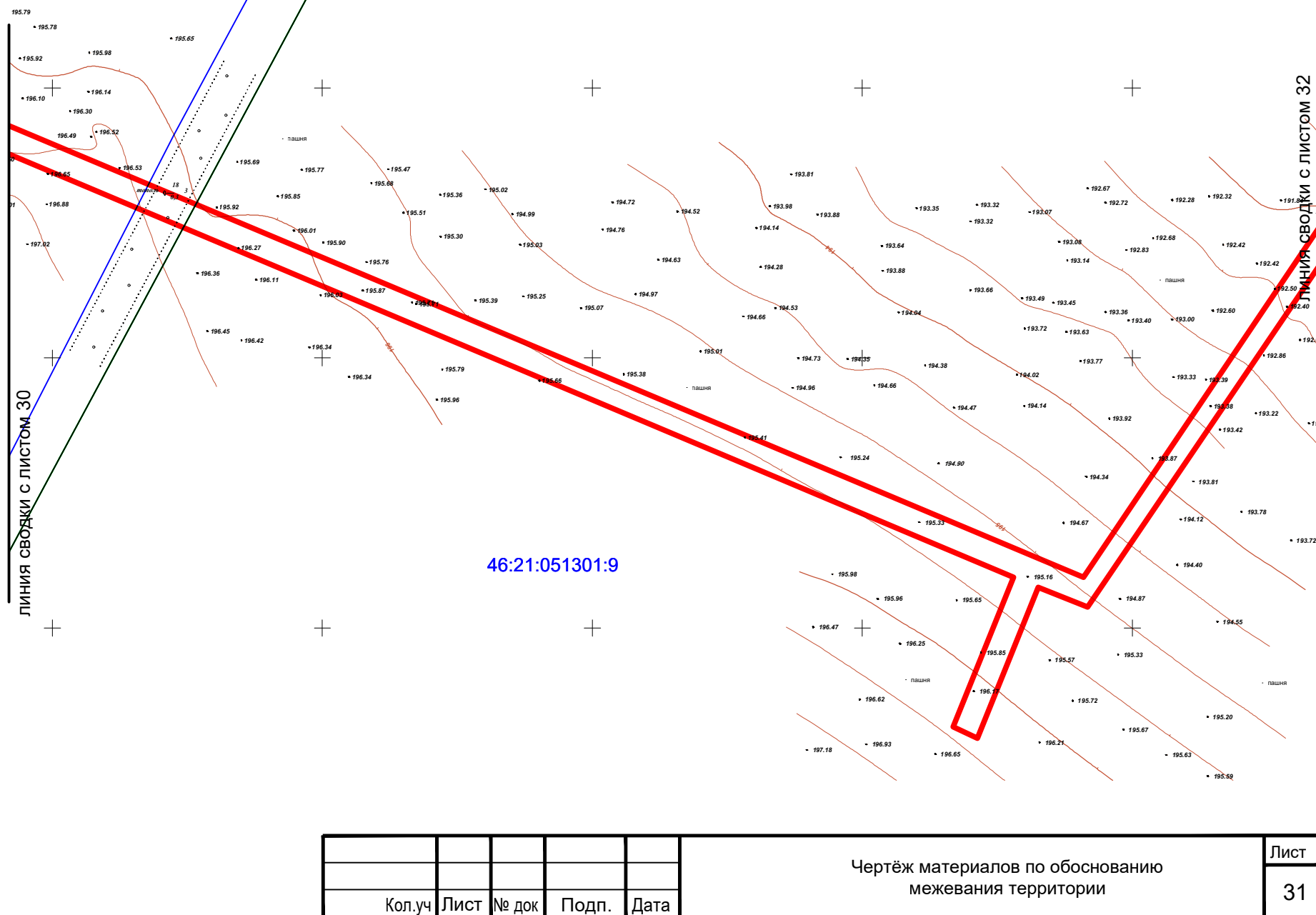
Схема расположения листов



фрагмент 7



46:21:051301:4



ЛИНИЯ СВОДКИ С ЛИСТОМ 30

ЛИНИЯ СВОДКИ С ЛИСТОМ 32

| |
|--------------|
| Инв. № подл. |
| Подп. и дата |
| Взам. инв. № |

46:21:051301:4

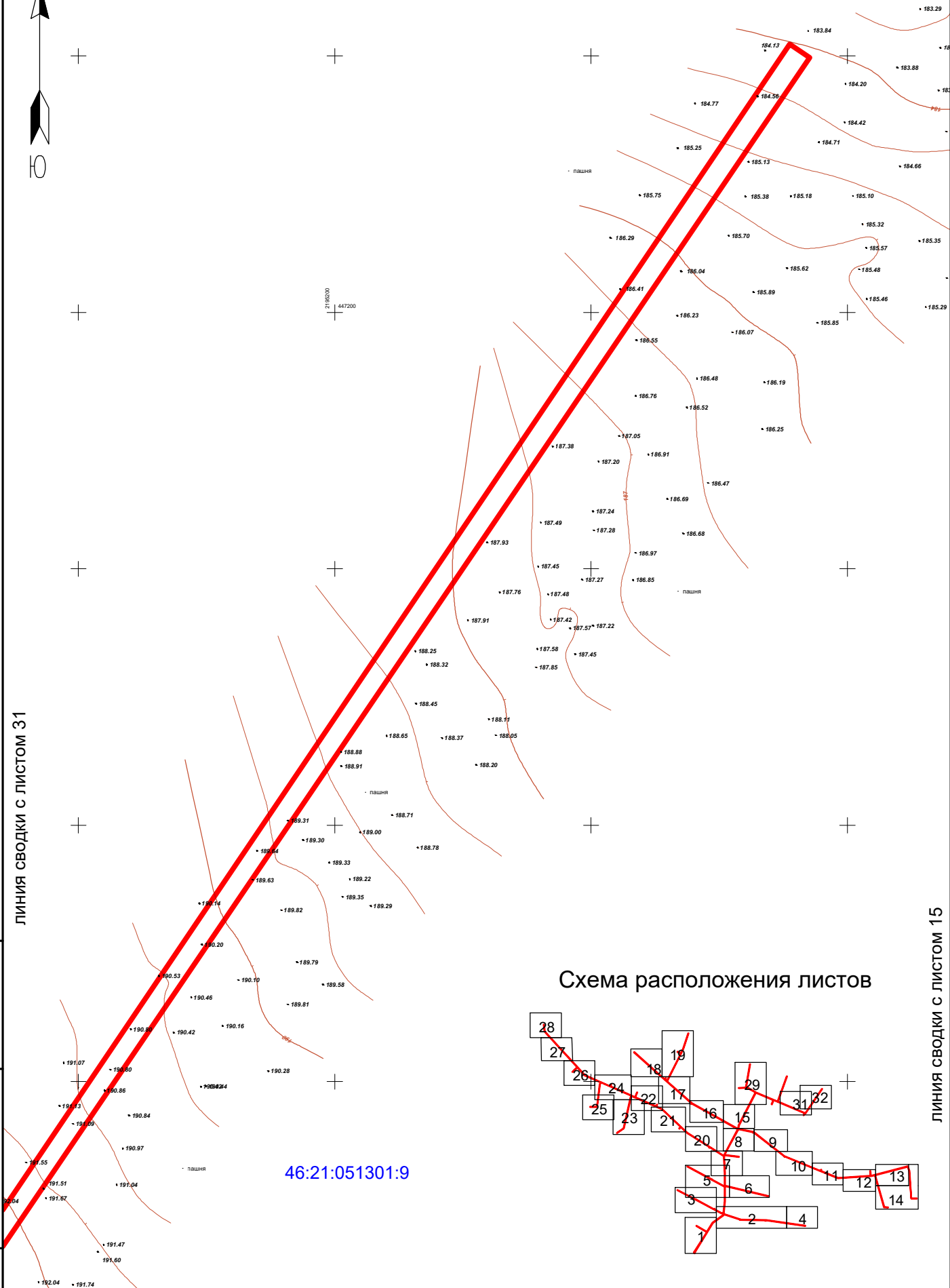
46:21:051301:9

ЛИНИЯ СВОДКИ С ЛИСТОМ 30

| | | | | |
|--------|------|-------|-------|------|
| Кол.уч | Лист | № док | Подп. | Дата |
| | | | | |

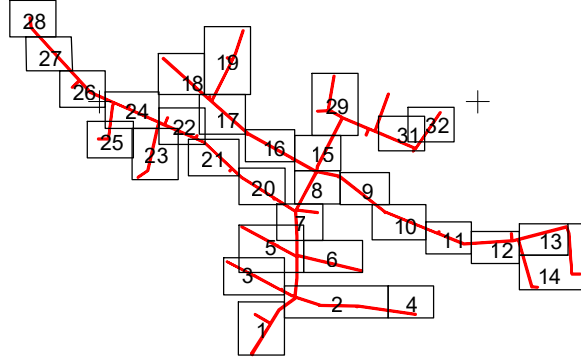
Чертеж материалов по обоснованию
межевания территории

Лист
31



ЛИНИЯ СВОДКИ С ЛИСТОМ 31

Схема расположения листов



ЛИНИЯ СВОДКИ С ЛИСТОМ 15

| | | |
|--------------|--------------|--------------|
| Инд. N подл. | Подп. и дата | Взам. инб. N |
| | | |
| | | |

46:21:051301:9

Чертеж материалов по обоснованию
межевания территории

Лист
32

| | | | | |
|--------|------|-------|-------|------|
| Кол.уч | Лист | № док | Подп. | Дата |
| | | | | |

Раздел 4 "Материалы по обоснованию проекта межевания территории. Пояснительная записка"

2022г.

ПОЯСНИТЕЛЬНАЯ ЗАПИСКА

4.1. Обоснование определения местоположения границ образуемого земельного участка с учетом соблюдения требований к образуемым земельным участкам, в том числе требований к предельным (минимальным и (или) максимальным) размерам земельных участков.

В административном отношении проектируемая территория расположена по адресу : Волжанский сельсовет, Ледовский сельсовет, Советского района Курской области.

Проектируемый объект расположен в границах кадастровых кварталов: 46:21:051304, 46:21:051301, 46:21:051303, 46:21:090903, 46:21:090903, 46:21:050401 границы которых установлены в соответствии с кадастровым делением территории Курской области. Формирование участков осуществляется из земель государственной собственности и земель частной собственности.

Категория земель: земли сельскохозяйственного назначения.

Виды разрешенного использования образуемых земельных участков, а также их частей установлены:

- Трубопроводный транспорт (код 7.5)

Проект выполнен в местной системе координат МСК-46 (система координат, в которой на данной территории ведется государственный кадастровый учет).

Проектом определены земельные участки для размещения водопровода.

Ширина зоны для размещения линейного объекта (для строительства участка газопровода) принята равной 10-14 м. Общая площадь зоны размещения проектируемого линейного объекта составляет –332204 м².

Общая площадь в границах проектирования – 332204 м².

Охранная зона не устанавливается.

4.2 Обоснование способа образования земельного участка

Участки и сервитуты сформированы, на не разграниченных государственных землях и землях частной собственности (для сервитутов) с учётом категории земель, кадастрового деления и возможности размещения объекта проектирования и предназначаются для размещения объекта (земельные участки для строительства и эксплуатации - зона размещения линейного объекта).

Проект межевания выполнен в соответствии с проектом планировки который в свою очередь разрабатывается с целью определения границ зон планируемого размещения проектируемого линейного объекта. Красные линии не устанавливаются, линии отступа от красных линий не устанавливаются.

Проектом не предусматривается образование земельных участков, отнесенных к территориям общего пользования. Проектом не предусмотрено резервирование и изъятие для государственных или муниципальных нужд.

Ширина зоны для размещения линейного объекта (для размещения участка водопровода) принята равной 10 - 14 м. Проект предполагает возможность установления сервитутов, сервитуты подлежат государственной регистрации в соответствии с Федеральным законом № 218-ФЗ «О государственной регистрации недвижимости». Сведения о возможном сервитуте представлены в таблица 1 основной части проекта межевания.

Общая площадь сервитута для размещения проектируемого линейного объекта составляет – 332204 м².

Проектом формируются участки для размещения линейного объекта.

Способ образования, площадь и сведения об образуемых земельных участках зоны размещения линейного объекта и его частей представлены в таблице 2 основной части проекта межевания основной части проекта межевания. Общая площадь образуемых участков составляет 332204 м².

Порядок формирования границ земельных участков и рекомендации по порядку установления границ на местности.

Сформированные границы земельных участков позволяют обеспечить необходимые требования по содержанию и обслуживанию объектов инженерной и транспортной инфраструктуры в условиях сложившейся планировочной системы территории проектирования.

Основные этапы формирования границ земельных участков:

1. Формирование границ земельных участков (образуемые земельные участки)
2. Формирование границ охранных зон объектов инженерной инфраструктуры.
3. Координирование объектов землепользования.

Земельные участки, сформированные настоящим проектом, определены для их оформления в органах кадастрового учета после окончания строительства и признания объектами недвижимости в установленном порядке.

Установление границ земельных участков на местности следует выполнять в соответствии с требованиями федерального законодательства, инструкции по проведению межевания. Вынос межевых знаков на местность необходимо выполнить в комплексе землеустроительных работ с обеспечением мер по уведомлению заинтересованных лиц и согласованию с ними границ.

Установление границ земельных участков на местности необходимо выполнить в комплексе работ по выносу красных и других планировочных линий.

4.3 Обоснование определения размеров образуемого земельного участка.

Согласно ст. 36 п.4 п.п.3 Градостроительного Кодекса РФ, действие градостроительного регламента не распространяется на земельные участки, предназначенные для размещения линейных объектов и (или) занятые линейными объектами. Следовательно, предельные (минимальные и (или) максимальные) размеры земельных участков, в том числе их площадь не устанавливаются.

4.4 Обоснование определения границ публичного сервитута подлежащего установлению в соответствии с законодательством Российской Федерации.

Пунктами 6, 8 статьи 90 Земельного кодекса Российской Федерации предусмотрено, что в целях обеспечения деятельности организаций и эксплуатации объектов трубопроводного транспорта земельные участки могут предоставляться исключительно для размещения наземных объектов, в том числе необходимых для строительства подземных сооружений. На земельные участки, где размещены подземные объекты трубопроводного транспорта, относящиеся к линейным объектам, оформление прав собственников объектов трубопроводного транспорта в порядке, установленном Земельным кодексом Российской Федерации, не требуется. Нормы главы V.7 Земельного кодекса Российской Федерации предусматривают, что в целях, указанных в п. 1 ст. 39.37 ЗК РФ, устанавливается один публичный сервитут в целях размещения всего линейного объекта и его неотъемлемых технологических частей.

Проектом предусмотрена возможность установления публичного сервитута в границах проектирования. Общая площадь устанавливаемого сервитута проектируемого линейного объекта составляет – 332204 м². Данные и сведения об устанавливаемом публичном сервитуте представлены в таблице 1 основной части проекта межевания.

Выписка из Единого государственного реестра недвижимости об объекте недвижимости

Сведения о характеристиках объекта недвижимости

На основании запроса от 08.11.2022 г., поступившего на рассмотрение 08.11.2022 г., сообщаем, что согласно записям Единого государственного реестра недвижимости:

| | | | |
|---------------------------------------|--------------------------------------|-----------------------|----------------------------|
| Земельный участок | | | |
| (вид объекта недвижимости) | | | |
| Лист № ____ Раздела <u>1</u> | Всего листов раздела <u>1</u> : ____ | Всего разделов: ____ | Всего листов выписки: ____ |
| 08.11.2022 № 99/2022/504540954 | | | |
| Кадастровый номер: | | 46:21:051301:5 | |

| | |
|--|---|
| Номер кадастрового квартала: | 46:21:051301 |
| Дата присвоения кадастрового номера: | 13.09.2006 |
| Ранее присвоенный государственный учетный номер: | данные отсутствуют |
| Адрес: | установлено относительно ориентира, расположенного в границах участка. Почтовый адрес ориентира: Курская область, р-н Советский, Волжанский сельсовет, СПК "Нижнее Гурово" |
| Площадь: | 1101918 +/- 9185кв. м |
| Кадастровая стоимость, руб.: | 5961376.38 |
| Кадастровые номера расположенных в пределах земельного участка объектов недвижимости: | данные отсутствуют |
| Кадастровые номера объектов недвижимости, из которых образован объект недвижимости: | данные отсутствуют |
| Кадастровые номера образованных объектов недвижимости: | данные отсутствуют |
| Сведения о включении объекта недвижимости в состав предприятия как имущественного комплекса: | |

| | | |
|-------------------------------|---------|-------------------|
| Государственный регистратор | | ФГИС ЕГРН |
| полное наименование должности | подпись | инициалы, фамилия |

М.П.

Выписка из Единого государственного реестра недвижимости об объекте недвижимости
Сведения о характеристиках объекта недвижимости

| | | | |
|---|--------------------------------------|-----------------------|----------------------------|
| Земельный участок | | | |
| <small>(вид объекта недвижимости)</small> | | | |
| Лист № ____ Раздела 1 | Всего листов раздела 1 : ____ | Всего разделов: ____ | Всего листов выписки: ____ |
| 08.11.2022 № 99/2022/504540954 | | | |
| Кадастровый номер: | | 46:21:051301:5 | |

| | |
|--|--|
| Категория земель: | Земли сельскохозяйственного назначения |
| Виды разрешенного использования: | Для сельскохозяйственного производства |
| Сведения о кадастровом инженере: | Кириллова Оксана Игоревна №46-12-100, Общество с ограниченной ответственностью "ТИСИЗ-К" |
| Сведения о лесах, водных объектах и об иных природных объектах, расположенных в пределах земельного участка: | данные отсутствуют |
| Сведения о том, что земельный участок полностью или частично расположен в границах зоны с особыми условиями использования территории или территории объекта культурного наследия | данные отсутствуют |
| Сведения о том, что земельный участок расположен в границах особой экономической зоны, территории опережающего социально-экономического развития, зоны территориального развития в Российской Федерации, игровой зоны: | данные отсутствуют |
| Сведения о том, что земельный участок расположен в границах особо охраняемой природной территории, охотничьих угодий, лесничеств, лесопарков: | данные отсутствуют |
| Сведения о результатах проведения государственного земельного надзора: | данные отсутствуют |
| Сведения о расположении земельного участка в границах территории, в отношении которой утвержден проект межевания территории: | данные отсутствуют |

| | | |
|-------------------------------|---------|-------------------|
| Государственный регистратор | | ФГИС ЕГРН |
| полное наименование должности | подпись | инициалы, фамилия |

М.П.

Выписка из Единого государственного реестра недвижимости об объекте недвижимости
Сведения о характеристиках объекта недвижимости

| | | | |
|---|--------------------------------------|-----------------------|----------------------------|
| Земельный участок | | | |
| <small>(вид объекта недвижимости)</small> | | | |
| Лист № ____ Раздела 1 | Всего листов раздела 1 : ____ | Всего разделов: ____ | Всего листов выписки: ____ |
| 08.11.2022 № 99/2022/504540954 | | | |
| Кадастровый номер: | | 46:21:051301:5 | |

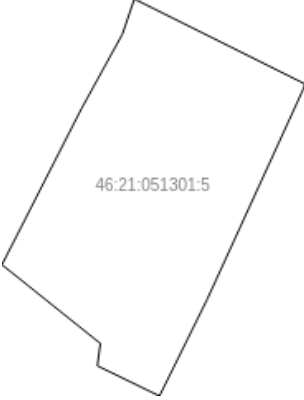
| | |
|--|---|
| Условный номер земельного участка: | данные отсутствуют |
| Сведения о принятии акта и (или) заключении договора, предусматривающих предоставление в соответствии с земельным законодательством исполнительным органом государственной власти или органом местного самоуправления находящегося в государственной или муниципальной собственности земельного участка для строительства наемного дома социального использования или наемного дома коммерческого использования: | данные отсутствуют |
| Сведения о том, что земельный участок или земельные участки образованы на основании решения об изъятии земельного участка и (или) расположенного на нем объекта недвижимости для государственных или муниципальных нужд: | данные отсутствуют |
| Сведения о том, что земельный участок образован из земель или земельного участка, государственная собственность на которые не разграничена: | данные отсутствуют |
| Сведения о наличии земельного спора о местоположении границ земельных участков: | данные отсутствуют |
| Статус записи об объекте недвижимости: | Сведения об объекте недвижимости имеют статус "актуальные, ранее учтенные" |
| Особые отметки: | Сведения необходимые для заполнения раздела 2 отсутствуют. Сведения необходимые для заполнения раздела 4 отсутствуют. Сведения необходимые для заполнения раздела 4.1 отсутствуют. Сведения необходимые для заполнения раздела 4.2 отсутствуют. |
| Получатель выписки: | Карпушин Анатолий Павлович |

| | | |
|-------------------------------|---------|-------------------|
| Государственный регистратор | | ФГИС ЕГРН |
| полное наименование должности | подпись | инициалы, фамилия |

М.П.

Выписка из Единого государственного реестра недвижимости об объекте недвижимости
Описание местоположения земельного участка

| | | | |
|---------------------------------------|--------------------------------------|-----------------------|----------------------------|
| Земельный участок | | | |
| (вид объекта недвижимости) | | | |
| Лист № ____ Раздела 3 | Всего листов раздела 3 : ____ | Всего разделов: ____ | Всего листов выписки: ____ |
| 08.11.2022 № 99/2022/504540954 | | | |
| Кадастровый номер: | | 46:21:051301:5 | |

| | | | |
|---|-----------------------|--|--|
| План (чертеж, схема) земельного участка | | | |
|  | | | |
| Масштаб 1: данные отсутствуют | Условные обозначения: | | |

| | | |
|-------------------------------|---------|-------------------|
| Государственный регистратор | | ФГИС ЕГРН |
| полное наименование должности | подпись | инициалы, фамилия |

М.П.

Выписка из Единого государственного реестра недвижимости об объекте недвижимости
Описание местоположения земельного участка

| | | | |
|---------------------------------------|--|-----------------------|----------------------------|
| Земельный участок | | | |
| (вид объекта недвижимости) | | | |
| Лист № ____ Раздела 3.1 | Всего листов раздела 3.1 : ____ | Всего разделов: ____ | Всего листов выписки: ____ |
| 08.11.2022 № 99/2022/504540954 | | | |
| Кадастровый номер: | | 46:21:051301:5 | |

| Описание местоположения границ земельного участка | | | | | | | |
|---|-------------|----------|--------------------|------------------------------|-----------------------------------|-------------------------------------|---|
| Номер п/п | Номер точки | | Дирекционный угол | Горизонтальное проложение, м | Описание закрепления на местности | Кадастровые номера смежных участков | Сведения об адресах правообладателей смежных земельных участков |
| | начальная | конечная | | | | | |
| 1 | 2 | 3 | 4 | 5 | 6 | 7 | 8 |
| 1 | 1 | 2 | данные отсутствуют | данные отсутствуют | данные отсутствуют | данные отсутствуют | данные отсутствуют |
| 2 | 2 | 3 | данные отсутствуют | данные отсутствуют | данные отсутствуют | данные отсутствуют | данные отсутствуют |
| 3 | 3 | 4 | данные отсутствуют | данные отсутствуют | данные отсутствуют | данные отсутствуют | данные отсутствуют |
| 4 | 4 | 5 | данные отсутствуют | данные отсутствуют | данные отсутствуют | данные отсутствуют | данные отсутствуют |
| 5 | 5 | 6 | данные отсутствуют | данные отсутствуют | данные отсутствуют | данные отсутствуют | данные отсутствуют |
| 6 | 6 | 7 | данные отсутствуют | данные отсутствуют | данные отсутствуют | данные отсутствуют | данные отсутствуют |
| 7 | 7 | 8 | данные отсутствуют | данные отсутствуют | данные отсутствуют | данные отсутствуют | данные отсутствуют |
| 8 | 8 | 9 | данные отсутствуют | данные отсутствуют | данные отсутствуют | данные отсутствуют | данные отсутствуют |
| 9 | 9 | 10 | данные отсутствуют | данные отсутствуют | данные отсутствуют | данные отсутствуют | данные отсутствуют |
| 10 | 10 | 11 | данные отсутствуют | данные отсутствуют | данные отсутствуют | данные отсутствуют | данные отсутствуют |
| 11 | 11 | 1 | данные отсутствуют | данные отсутствуют | данные отсутствуют | данные отсутствуют | данные отсутствуют |

| | | |
|-------------------------------|---------|-------------------|
| Государственный регистратор | | ФГИС ЕГРН |
| полное наименование должности | подпись | инициалы, фамилия |

М.П.

Выписка из Единого государственного реестра недвижимости об объекте недвижимости
Описание местоположения земельного участка

| | | | |
|---------------------------------------|--|-----------------------|----------------------------|
| Земельный участок | | | |
| (вид объекта недвижимости) | | | |
| Лист № ____ Раздела 3.2 | Всего листов раздела 3.2 : ____ | Всего разделов: ____ | Всего листов выписки: ____ |
| 08.11.2022 № 99/2022/504540954 | | | |
| Кадастровый номер: | | 46:21:051301:5 | |

| Сведения о характерных точках границы земельного участка | | | | |
|--|------------|------------|-----------------------------------|---|
| Система координат: МСК-46 | | | | |
| Зона № | | | | |
| Номер точки | Координаты | | Описание закрепления на местности | Средняя квадратическая погрешность определения координат характерных точек границ земельного участка, м |
| | X | Y | | |
| 1 | 2 | 3 | 4 | 5 |
| 1 | 447485.95 | 2192040.34 | данные отсутствуют | 2.5 |
| 2 | 447132.04 | 2192751.51 | данные отсутствуют | 2.5 |
| 3 | 447119.85 | 2192752.99 | данные отсутствуют | 2.5 |
| 4 | 446227.54 | 2192344.66 | данные отсутствуют | 2.5 |
| 5 | 445824.72 | 2192145.59 | данные отсутствуют | 2.5 |
| 6 | 445950.87 | 2191885.64 | данные отсутствуют | 2.5 |
| 7 | 446045.98 | 2191898.07 | данные отсутствуют | 2.5 |
| 8 | 446052.35 | 2191888.03 | данные отсутствуют | 2.5 |
| 9 | 446373.99 | 2191485.98 | данные отсутствуют | 2.5 |
| 10 | 447023.22 | 2191816.82 | данные отсутствуют | 2.5 |
| 11 | 447338.92 | 2191990.37 | данные отсутствуют | 2.5 |

| | | |
|-------------------------------|---------|-------------------|
| Государственный регистратор | | ФГИС ЕГРН |
| полное наименование должности | подпись | инициалы, фамилия |

М.П.

Выписка из Единого государственного реестра недвижимости об объекте недвижимости
Сведения о характеристиках объекта недвижимости

На основании запроса от 08.11.2022 г., поступившего на рассмотрение 08.11.2022 г., сообщаем, что согласно записям Единого государственного реестра недвижимости:

| | | | |
|---------------------------------------|-------------------------------------|------------------------|---------------------------|
| Земельный участок | | | |
| (вид объекта недвижимости) | | | |
| Лист № ___ Раздела 1 | Всего листов раздела 1 : ___ | Всего разделов: ___ | Всего листов выписки: ___ |
| 08.11.2022 № 99/2022/504543455 | | | |
| Кадастровый номер: | | 46:21:051304:22 | |

| | |
|--|---|
| Номер кадастрового квартала: | 46:21:051304 |
| Дата присвоения кадастрового номера: | 29.10.2008 |
| Ранее присвоенный государственный учетный номер: | данные отсутствуют |
| Адрес: | установлено относительно ориентира, расположенного в границах участка. Почтовый адрес ориентира: обл. Курская, р-н Советский, с/с Волжанский |
| Площадь: | 290000 +/- 4712 кв. м |
| Кадастровая стоимость, руб.: | 1699400 |
| Кадастровые номера расположенных в пределах земельного участка объектов недвижимости: | данные отсутствуют |
| Кадастровые номера объектов недвижимости, из которых образован объект недвижимости: | 46:21:050000:10 |
| Кадастровые номера образованных объектов недвижимости: | данные отсутствуют |
| Сведения о включении объекта недвижимости в состав предприятия как имущественного комплекса: | |

| | | |
|-------------------------------|---------|-------------------|
| Государственный регистратор | | ФГИС ЕГРН |
| полное наименование должности | подпись | инициалы, фамилия |

М.П.

Выписка из Единого государственного реестра недвижимости об объекте недвижимости
Сведения о характеристиках объекта недвижимости

| | | | |
|---|-------------------------------------|------------------------|---------------------------|
| Земельный участок | | | |
| <small>(вид объекта недвижимости)</small> | | | |
| Лист № ___ Раздела 1 | Всего листов раздела 1 : ___ | Всего разделов: ___ | Всего листов выписки: ___ |
| 08.11.2022 № 99/2022/504543455 | | | |
| Кадастровый номер: | | 46:21:051304:22 | |

| | |
|--|--|
| Категория земель: | Земли сельскохозяйственного назначения |
| Виды разрешенного использования: | Для сельскохозяйственного производства |
| Сведения о кадастровом инженеру: | данные отсутствуют |
| Сведения о лесах, водных объектах и об иных природных объектах, расположенных в пределах земельного участка: | данные отсутствуют |
| Сведения о том, что земельный участок полностью или частично расположен в границах зоны с особыми условиями использования территории или территории объекта культурного наследия | данные отсутствуют |
| Сведения о том, что земельный участок расположен в границах особой экономической зоны, территории опережающего социально-экономического развития, зоны территориального развития в Российской Федерации, игровой зоны: | данные отсутствуют |
| Сведения о том, что земельный участок расположен в границах особо охраняемой природной территории, охотничьих угодий, лесничеств, лесопарков: | данные отсутствуют |
| Сведения о результатах проведения государственного земельного надзора: | данные отсутствуют |
| Сведения о расположении земельного участка в границах территории, в отношении которой утвержден проект межевания территории: | данные отсутствуют |

| | | |
|-------------------------------|---------|-------------------|
| Государственный регистратор | | ФГИС ЕГРН |
| полное наименование должности | подпись | инициалы, фамилия |

М.П.

Выписка из Единого государственного реестра недвижимости об объекте недвижимости
Сведения о характеристиках объекта недвижимости

| | | | |
|---|-------------------------------------|------------------------|---------------------------|
| Земельный участок | | | |
| <small>(вид объекта недвижимости)</small> | | | |
| Лист № ___ Раздела 1 | Всего листов раздела 1 : ___ | Всего разделов: ___ | Всего листов выписки: ___ |
| 08.11.2022 № 99/2022/504543455 | | | |
| Кадастровый номер: | | 46:21:051304:22 | |

| | |
|--|---|
| Условный номер земельного участка: | данные отсутствуют |
| Сведения о принятии акта и (или) заключении договора, предусматривающих предоставление в соответствии с земельным законодательством исполнительным органом государственной власти или органом местного самоуправления находящегося в государственной или муниципальной собственности земельного участка для строительства наемного дома социального использования или наемного дома коммерческого использования: | данные отсутствуют |
| Сведения о том, что земельный участок или земельные участки образованы на основании решения об изъятии земельного участка и (или) расположенного на нем объекта недвижимости для государственных или муниципальных нужд: | данные отсутствуют |
| Сведения о том, что земельный участок образован из земель или земельного участка, государственная собственность на которые не разграничена: | данные отсутствуют |
| Сведения о наличии земельного спора о местоположении границ земельных участков: | данные отсутствуют |
| Статус записи об объекте недвижимости: | Сведения об объекте недвижимости имеют статус "актуальные" |
| Особые отметки: | Сведения о видах разрешенного использования имеют статус «Актуальные незасвидетельствованные». Право (ограничение права, обременение объекта недвижимости) зарегистрировано на данный объект недвижимости с видами разрешенного использования отсутствует. Сведения необходимые для заполнения раздела 3.1 отсутствуют. |
| Получатель выписки: | Карпушин Анатолий Павлович |

| | | |
|-------------------------------|---------|-------------------|
| Государственный регистратор | | ФГИС ЕГРН |
| полное наименование должности | подпись | инициалы, фамилия |

М.П.

Выписка из Единого государственного реестра недвижимости об объекте недвижимости
Сведения о зарегистрированных правах

| | | |
|---|--|--|
| Земельный участок | | |
| <small>(вид объекта недвижимости)</small> | | |
| Лист № ___ Раздела 2 | Всего листов раздела 2 : ___ | Всего разделов: ___ Всего листов выписки: ___ |
| 08.11.2022.№ 99/2022/504543455 | | |
| Кадастровый номер: | | 46:21:051304:22 |
| 1. | Правообладатель (правообладатели): | 1.1. Общество с ограниченной ответственностью "Кшеньягро", ИНН: 4621001614 |
| 2. | Вид, номер и дата государственной регистрации права: | 2.1. Собственность, № 46-46-22/009/2009-821 от 07.12.2009 |
| 3. | Ограничение прав и обременение объекта недвижимости: | не зарегистрировано |
| 4. | Договоры участия в долевом строительстве: | данные отсутствуют |
| 5. | Заявленные в судебном порядке права требования: | данные отсутствуют |
| 6. | Сведения о возражении в отношении зарегистрированного права: | данные отсутствуют |
| 7. | Сведения о наличии решения об изъятии объекта недвижимости для государственных и муниципальных нужд: | данные отсутствуют |
| 8. | Сведения о невозможности государственной регистрации без личного участия правообладателя или его законного представителя: | |
| 9. | Правопритязания и сведения о наличии поступивших, но не рассмотренных заявлений о проведении государственной регистрации права (перехода, прекращения права), ограничения права или обременения объекта недвижимости, сделки в отношении объекта недвижимости: | данные отсутствуют |
| 10. | Сведения об осуществлении государственной регистрации сделки, права, ограничения права без необходимого в силу закона согласия третьего лица, органа: | данные отсутствуют |
| 11. | Сведения о невозможности государственной регистрации перехода, прекращения, ограничения права на земельный участок из земель сельскохозяйственного назначения: | |
| Государственный регистратор | | ФГИС ЕГРН |
| полное наименование должности | | инициалы, фамилия |
| | | подпись |

М.П.

Выписка из Единого государственного реестра недвижимости об объекте недвижимости
Описание местоположения земельного участка

| | | | |
|---------------------------------------|-------------------------------------|------------------------|---------------------------|
| Земельный участок | | | |
| (вид объекта недвижимости) | | | |
| Лист № ___ Раздела 3 | Всего листов раздела 3 : ___ | Всего разделов: ___ | Всего листов выписки: ___ |
| 08.11.2022 № 99/2022/504543455 | | | |
| Кадастровый номер: | | 46:21:051304:22 | |

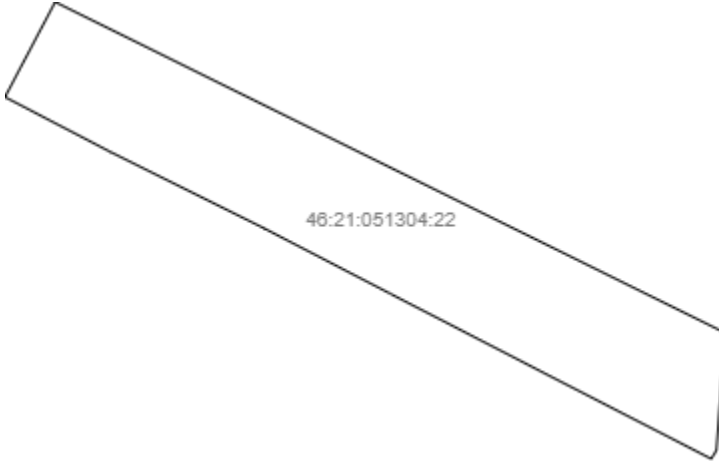
| | | | |
|--|-----------------------|--|--|
| План (чертеж, схема) земельного участка | | | |
|  | | | |
| Масштаб 1: данные отсутствуют | Условные обозначения: | | |

| | | |
|-------------------------------|---------|-------------------|
| Государственный регистратор | | ФГИС ЕГРН |
| полное наименование должности | подпись | инициалы, фамилия |

М.П.

Выписка из Единого государственного реестра недвижимости об объекте недвижимости
Описание местоположения земельного участка

| | | | |
|---------------------------------------|-------------------------------------|------------------------|---------------------------|
| Земельный участок | | | |
| (вид объекта недвижимости) | | | |
| Лист № ___ Раздела 3 | Всего листов раздела 3 : ___ | Всего разделов: ___ | Всего листов выписки: ___ |
| 08.11.2022 № 99/2022/504543455 | | | |
| Кадастровый номер: | | 46:21:051304:22 | |

| | | | |
|--|-----------------------|--|--|
| План (чертеж, схема) земельного участка | | | |
|  | | | |
| Масштаб 1: данные отсутствуют | Условные обозначения: | | |

| | | |
|-------------------------------|---------|-------------------|
| Государственный регистратор | | ФГИС ЕГРН |
| полное наименование должности | подпись | инициалы, фамилия |

М.П.

Выписка из Единого государственного реестра недвижимости об объекте недвижимости
Описание местоположения земельного участка

| | | | |
|---------------------------------------|--------------------------------------|------------------------|--------------------------|
| Земельный участок | | | |
| (вид объекта недвижимости) | | | |
| Лист № __ Раздела 3.2 | Всего листов раздела 3.2 : __ | Всего разделов: __ | Всего листов выписки: __ |
| 08.11.2022.№ 99/2022/504543455 | | | |
| Кадастровый номер: | | 46:21:051304:22 | |

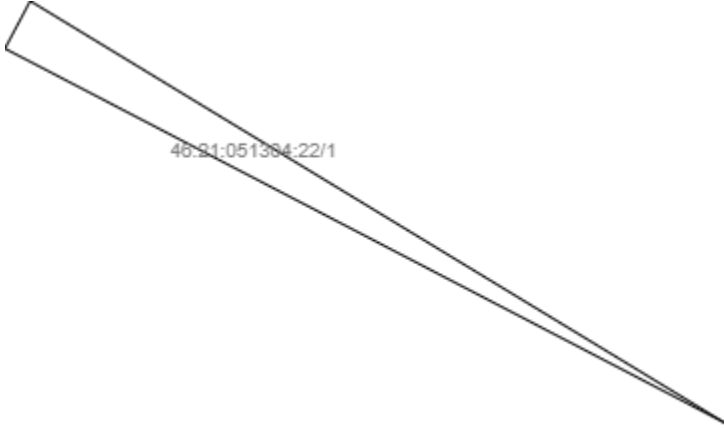
| Сведения о характерных точках границы земельного участка | | | | |
|--|------------|------------|-----------------------------------|---|
| Система координат | | | | |
| Зона № | | | | |
| Номер точки | Координаты | | Описание закрепления на местности | Средняя квадратическая погрешность определения координат характерных точек границ земельного участка, м |
| | X | Y | | |
| 1 | 2 | 3 | 4 | 5 |
| 1 | 444840.29 | 2191793.78 | данные отсутствуют | данные отсутствуют |
| 2 | 444237.51 | 2193016.74 | данные отсутствуют | данные отсутствуют |
| 3 | 444023.2 | 2193001.13 | данные отсутствуют | данные отсутствуют |
| 4 | 444007.93 | 2192991.6 | данные отсутствуют | данные отсутствуют |
| 5 | 444144.05 | 2192725.64 | данные отсутствуют | данные отсутствуют |
| 6 | 444309.12 | 2192404.95 | данные отсутствуют | данные отсутствуют |
| 7 | 444427.85 | 2192175.4 | данные отсутствуют | данные отсутствуют |
| 8 | 444567.44 | 2191894.09 | данные отсутствуют | данные отсутствуют |
| 9 | 444667.06 | 2191702.14 | данные отсутствуют | данные отсутствуют |

| | | |
|-------------------------------|---------|-------------------|
| Государственный регистратор | | ФГИС ЕГРН |
| полное наименование должности | подпись | инициалы, фамилия |

М.П.

Выписка из Единого государственного реестра недвижимости об объекте недвижимости
Сведения о частях земельного участка

| | | | |
|---------------------------------------|-------------------------------------|------------------------|---------------------------|
| Земельный участок | | | |
| (вид объекта недвижимости) | | | |
| Лист № ___ Раздела 4 | Всего листов раздела 4 : ___ | Всего разделов: ___ | Всего листов выписки: ___ |
| 08.11.2022 № 99/2022/504543455 | | | |
| Кадастровый номер: | | 46:21:051304:22 | |

| | |
|--|---|
| План (чертеж, схема) части земельного участка | Учетный номер части: 46:21:051304:22/1 |
|  | |
| Масштаб 1: данные отсутствуют | Условные обозначения: |

| | | |
|-------------------------------|---------|-------------------|
| Государственный регистратор | | ФГИС ЕГРН |
| полное наименование должности | подпись | инициалы, фамилия |

М.П.

Выписка из Единого государственного реестра недвижимости об объекте недвижимости
Сведения о частях земельного участка

| | | | |
|---|--------------------------------------|------------------------|--------------------------|
| Земельный участок | | | |
| <small>(вид объекта недвижимости)</small> | | | |
| Лист № __ Раздела 4.1 | Всего листов раздела 4.1 : __ | Всего разделов: __ | Всего листов выписки: __ |
| 08.11.2022 № 99/2022/504543455 | | | |
| Кадастровый номер: | | 46:21:051304:22 | |

| Учетный номер части | Площадь (м ²) | Содержание ограничения в использовании или ограничения права на объект недвижимости или обременения объекта недвижимости |
|---------------------|---------------------------|---|
| 1 | 2 | 3 |
| 1 | 36 | Ограничения прав на земельный участок, предусмотренные статьями 56, 56.1 Земельного кодекса Российской Федерации, Договор №4600-07809-13 от 22.07.13г. На оказание услуг по проведению кадастрового учета объектов недвижимости и территориальному землеустройству № 4600-07809-13 от 22.07.2013, срок действия: 29.07.2015 |

| | | |
|-------------------------------|---------|-------------------|
| Государственный регистратор | | ФГИС ЕГРН |
| полное наименование должности | подпись | инициалы, фамилия |

М.П.

Выписка из Единого государственного реестра недвижимости об объекте недвижимости
Сведения о частях земельного участка

| Земельный участок | | | | |
|---|---------------|---------------------------------------|-----------------------------------|--|
| <small>(вид объекта недвижимости)</small> | | | | |
| Лист № ___ Раздела 4.2 | | Всего листов раздела 4.2 : ___ | | Всего разделов: ___ |
| Всего листов выписки: ___ | | | | |
| 08.11.2022 № 99/2022/504543455 | | | | |
| Кадастровый номер: | | | 46:21:051304:22 | |
| Сведения о характерных точках границы части (частей) земельного участка | | | | |
| Учетный номер части: 1 | | | | |
| Система координат: ШУя Зона № | | | | |
| Номер точки | Координаты, м | | Описание закрепления на местности | Средняя квадратическая погрешность определения координат характерных точек границы части земельного участка, м |
| | X | Y | | |
| 1 | 2 | 3 | 4 | 5 |
| 9 | 444667.06 | 2191702.14 | данные отсутствуют | данные отсутствуют |
| 10 | 444669 | 2191703.17 | данные отсутствуют | данные отсутствуют |
| 10 | 444669 | 2191703.17 | данные отсутствуют | данные отсутствуют |
| 11 | 444651.8 | 2191731.55 | данные отсутствуют | данные отсутствуют |
| Государственный регистратор | | | ФГИС ЕГРН | |
| полное наименование должности | | | подпись | |
| | | | инициалы, фамилия | |

М.П.

Выписка из Единого государственного реестра недвижимости об объекте недвижимости
Сведения о характеристиках объекта недвижимости

На основании запроса от 08.11.2022 г., поступившего на рассмотрение 08.11.2022 г., сообщаем, что согласно записям Единого государственного реестра недвижимости:

| | | | |
|---------------------------------------|-------------------------------------|------------------------|---------------------------|
| Земельный участок | | | |
| (вид объекта недвижимости) | | | |
| Лист № ___ Раздела 1 | Всего листов раздела 1 : ___ | Всего разделов: ___ | Всего листов выписки: ___ |
| 08.11.2022 № 99/2022/504545928 | | | |
| Кадастровый номер: | | 46:21:051304:23 | |

| | |
|--|---|
| Номер кадастрового квартала: | 46:21:051304 |
| Дата присвоения кадастрового номера: | 29.10.2008 |
| Ранее присвоенный государственный учетный номер: | данные отсутствуют |
| Адрес: | установлено относительно ориентира, расположенного в границах участка. Почтовый адрес ориентира: обл. Курская, р-н Советский, с/с Волжанский |
| Площадь: | 123400 +/- 3074 кв. м |
| Кадастровая стоимость, руб.: | 723124 |
| Кадастровые номера расположенных в пределах земельного участка объектов недвижимости: | данные отсутствуют |
| Кадастровые номера объектов недвижимости, из которых образован объект недвижимости: | 46:21:050000:10 |
| Кадастровые номера образованных объектов недвижимости: | данные отсутствуют |
| Сведения о включении объекта недвижимости в состав предприятия как имущественного комплекса: | |

| | | |
|-------------------------------|---------|-------------------|
| Государственный регистратор | | ФГИС ЕГРН |
| полное наименование должности | подпись | инициалы, фамилия |

М.П.

Выписка из Единого государственного реестра недвижимости об объекте недвижимости
Сведения о характеристиках объекта недвижимости

| | | | |
|---------------------------------------|--------------------------------------|------------------------|----------------------------|
| Земельный участок | | | |
| (вид объекта недвижимости) | | | |
| Лист № ____ Раздела 1 | Всего листов раздела 1 : ____ | Всего разделов: ____ | Всего листов выписки: ____ |
| 08.11.2022 № 99/2022/504545928 | | | |
| Кадастровый номер: | | 46:21:051304:23 | |

| | |
|--|--|
| Категория земель: | Земли сельскохозяйственного назначения |
| Виды разрешенного использования: | Для сельскохозяйственного производства |
| Сведения о кадастровом инженерере: | данные отсутствуют |
| Сведения о лесах, водных объектах и об иных природных объектах, расположенных в пределах земельного участка: | данные отсутствуют |
| Сведения о том, что земельный участок полностью или частично расположен в границах зоны с особыми условиями использования территории или территории объекта культурного наследия | данные отсутствуют |
| Сведения о том, что земельный участок расположен в границах особой экономической зоны, территории опережающего социально-экономического развития, зоны территориального развития в Российской Федерации, игровой зоны: | данные отсутствуют |
| Сведения о том, что земельный участок расположен в границах особо охраняемой природной территории, охотничьих угодий, лесничеств, лесопарков: | данные отсутствуют |
| Сведения о результатах проведения государственного земельного надзора: | данные отсутствуют |
| Сведения о расположении земельного участка в границах территории, в отношении которой утвержден проект межевания территории: | данные отсутствуют |

| | | |
|-------------------------------|---------|-------------------|
| Государственный регистратор | | ФГИС ЕГРН |
| полное наименование должности | подпись | инициалы, фамилия |

М.П.

Выписка из Единого государственного реестра недвижимости об объекте недвижимости
Сведения о характеристиках объекта недвижимости

| | | | |
|---|-------------------------------------|------------------------|---------------------------|
| Земельный участок | | | |
| <small>(вид объекта недвижимости)</small> | | | |
| Лист № ___ Раздела 1 | Всего листов раздела 1 : ___ | Всего разделов: ___ | Всего листов выписки: ___ |
| 08.11.2022 № 99/2022/504545928 | | | |
| Кадастровый номер: | | 46:21:051304:23 | |

| | |
|--|---|
| Условный номер земельного участка: | данные отсутствуют |
| Сведения о принятии акта и (или) заключении договора, предусматривающих предоставление в соответствии с земельным законодательством исполнительным органом государственной власти или органом местного самоуправления находящегося в государственной или муниципальной собственности земельного участка для строительства наемного дома социального использования или наемного дома коммерческого использования: | данные отсутствуют |
| Сведения о том, что земельный участок или земельные участки образованы на основании решения об изъятии земельного участка и (или) расположенного на нем объекта недвижимости для государственных или муниципальных нужд: | данные отсутствуют |
| Сведения о том, что земельный участок образован из земель или земельного участка, государственная собственность на которые не разграничена: | данные отсутствуют |
| Сведения о наличии земельного спора о местоположении границ земельных участков: | данные отсутствуют |
| Статус записи об объекте недвижимости: | Сведения об объекте недвижимости имеют статус "актуальные" |
| Особые отметки: | Сведения о видах разрешенного использования имеют статус «Актуальные незасвидетельствованные». Право (ограничение права, обременение объекта недвижимости) зарегистрировано на данный объект недвижимости с видами разрешенного использования отсутствует. Сведения необходимые для заполнения раздела 3.1 отсутствуют. |
| Получатель выписки: | Карпушин Анатолий Павлович |

| | | |
|-------------------------------|---------|-------------------|
| Государственный регистратор | | ФГИС ЕГРН |
| полное наименование должности | подпись | инициалы, фамилия |

М.П.

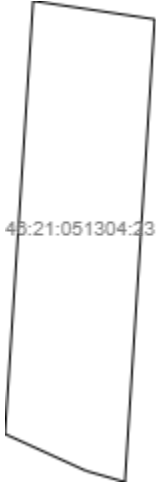
Выписка из Единого государственного реестра недвижимости об объекте недвижимости
Сведения о зарегистрированных правах

| | | |
|---|--|--|
| Земельный участок | | |
| <small>(вид объекта недвижимости)</small> | | |
| Лист № ____ Раздела 2 | Всего листов раздела 2 : ____ | Всего разделов: ____ |
| 08.11.2022.№ 99/2022/504545928 | | |
| Кадастровый номер: | | 46:21:051304:23 |
| 1. | Правообладатель (правообладатели): | 1.1. Общество с ограниченной ответственностью "Кшеньягро", ИНН: 4621001614 |
| 2. | Вид, номер и дата государственной регистрации права: | 2.1. Собственность, № 46-46-22/009/2009-822 от 07.12.2009 |
| 3. | Ограничение прав и обременение объекта недвижимости: | не зарегистрировано |
| 4. | Договоры участия в долевом строительстве: | данные отсутствуют |
| 5. | Заявленные в судебном порядке права требования: | данные отсутствуют |
| 6. | Сведения о возражении в отношении зарегистрированного права: | данные отсутствуют |
| 7. | Сведения о наличии решения об изъятии объекта недвижимости для государственных и муниципальных нужд: | данные отсутствуют |
| 8. | Сведения о невозможности государственной регистрации без личного участия правообладателя или его законного представителя: | |
| 9. | Правопритязания и сведения о наличии поступивших, но не рассмотренных заявлений о проведении государственной регистрации права (перехода, прекращения права), ограничения права или обременения объекта недвижимости, сделки в отношении объекта недвижимости: | данные отсутствуют |
| 10. | Сведения об осуществлении государственной регистрации сделки, права, ограничения права без необходимого в силу закона согласия третьего лица, органа: | данные отсутствуют |
| 11. | Сведения о невозможности государственной регистрации перехода, прекращения, ограничения права на земельный участок из земель сельскохозяйственного назначения: | |
| Государственный регистратор | | ФГИС ЕГРН |
| полное наименование должности | | инициалы, фамилия |
| | | подпись |

М.П.

Выписка из Единого государственного реестра недвижимости об объекте недвижимости
Описание местоположения земельного участка

| | | | |
|---------------------------------------|-------------------------------------|------------------------|---------------------------|
| Земельный участок | | | |
| (вид объекта недвижимости) | | | |
| Лист № ___ Раздела 3 | Всего листов раздела 3 : ___ | Всего разделов: ___ | Всего листов выписки: ___ |
| 08.11.2022 № 99/2022/504545928 | | | |
| Кадастровый номер: | | 46:21:051304:23 | |

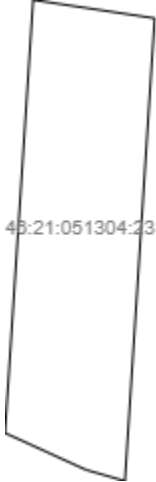
| | | | |
|---|-----------------------|--|--|
| План (чертеж, схема) земельного участка | | | |
|  | | | |
| Масштаб 1: данные отсутствуют | Условные обозначения: | | |

| | | |
|-------------------------------|---------|-------------------|
| Государственный регистратор | | ФГИС ЕГРН |
| полное наименование должности | подпись | инициалы, фамилия |

М.П.

Выписка из Единого государственного реестра недвижимости об объекте недвижимости
Описание местоположения земельного участка

| | | | |
|---------------------------------------|-------------------------------------|------------------------|---------------------------|
| Земельный участок | | | |
| (вид объекта недвижимости) | | | |
| Лист № ___ Раздела 3 | Всего листов раздела 3 : ___ | Всего разделов: ___ | Всего листов выписки: ___ |
| 08.11.2022 № 99/2022/504545928 | | | |
| Кадастровый номер: | | 46:21:051304:23 | |

| | | | |
|---|-----------------------|--|--|
| План (чертеж, схема) земельного участка | | | |
|  | | | |
| Масштаб 1: данные отсутствуют | Условные обозначения: | | |

| | | |
|-------------------------------|---------|-------------------|
| Государственный регистратор | | ФГИС ЕГРН |
| полное наименование должности | подпись | инициалы, фамилия |

М.П.

Выписка из Единого государственного реестра недвижимости об объекте недвижимости
Описание местоположения земельного участка

| | | | |
|---|---|-----------------------------|-----------------------------------|
| Земельный участок | | | |
| <small>(вид объекта недвижимости)</small> | | | |
| Лист № <u> </u> Раздела 3.2 | Всего листов раздела 3.2 : <u> </u> | Всего разделов: <u> </u> | Всего листов выписки: <u> </u> |
| 08.11.2022.№ 99/2022/504545928 | | | |
| Кадастровый номер: | | 46:21:051304:23 | |


| Сведения о характерных точках границы земельного участка | | | | |
|--|------------|------------|-----------------------------------|---|
| Система координат | | | | |
| Зона № | | | | |
| Номер точки | Координаты | | Описание закрепления на местности | Средняя квадратическая погрешность определения координат характерных точек границ земельного участка, м |
| | X | Y | | |
| 1 | 2 | 3 | 4 | 5 |
| 1 | 444509.54 | 2193276.8 | данные отсутствуют | данные отсутствуют |
| 2 | 444482.28 | 2193458.52 | данные отсутствуют | данные отсутствуют |
| 3 | 443791.68 | 2193414.02 | данные отсутствуют | данные отсутствуют |
| 4 | 443808.3 | 2193355.79 | данные отсутствуют | данные отсутствуют |
| 5 | 443863.35 | 2193234.68 | данные отсутствуют | данные отсутствуют |

| | | |
|-------------------------------|---------|-------------------|
| Государственный регистратор | | ФГИС ЕГРН |
| полное наименование должности | подпись | инициалы, фамилия |

М.П.

Выписка из Единого государственного реестра недвижимости об объекте недвижимости
Сведения о частях земельного участка

| | | | |
|---------------------------------------|------------------------------------|------------------------|--------------------------|
| Земельный участок | | | |
| (вид объекта недвижимости) | | | |
| Лист № __ Раздела 4 | Всего листов раздела 4 : __ | Всего разделов: __ | Всего листов выписки: __ |
| 08.11.2022 № 99/2022/504545928 | | | |
| Кадастровый номер: | | 46:21:051304:23 | |

| | |
|--|---|
| План (чертеж, схема) части земельного участка | Учетный номер части: 46:21:051304:23/1 |
|  | |
| Масштаб 1: данные отсутствуют | Условные обозначения: |

| | | |
|-------------------------------|---------|-------------------|
| Государственный регистратор | | ФГИС ЕГРН |
| полное наименование должности | подпись | инициалы, фамилия |

М.П.

Выписка из Единого государственного реестра недвижимости об объекте недвижимости
Сведения о частях земельного участка

| | | | |
|---|--------------------------------------|------------------------|--------------------------|
| Земельный участок | | | |
| <small>(вид объекта недвижимости)</small> | | | |
| Лист № __ Раздела 4.1 | Всего листов раздела 4.1 : __ | Всего разделов: __ | Всего листов выписки: __ |
| 08.11.2022 № 99/2022/504545928 | | | |
| Кадастровый номер: | | 46:21:051304:23 | |

| Учетный номер части | Площадь (м ²) | Содержание ограничения в использовании или ограничения права на объект недвижимости или обременения объекта недвижимости |
|---------------------|---------------------------|---|
| 1 | 2 | 3 |
| 1 | 3587 | Ограничения прав на земельный участок, предусмотренные статьями 56, 56.1 Земельного кодекса Российской Федерации, Договор №4600-07809-13 от 22.07.13г. На оказание услуг по проведению кадастрового учета объектов недвижимости и территориальному землеустройству № 4600-07809-13 от 22.07.2013, срок действия: 29.07.2015 |

| | | |
|-------------------------------|---------|-------------------|
| Государственный регистратор | | ФГИС ЕГРН |
| полное наименование должности | подпись | инициалы, фамилия |

М.П.

Выписка из Единого государственного реестра недвижимости об объекте недвижимости
Сведения о частях земельного участка

| Земельный участок | | | | |
|---|---------------|---------------------------------------|-----------------------------------|--|
| <small>(вид объекта недвижимости)</small> | | | | |
| Лист № ___ Раздела 4.2 | | Всего листов раздела 4.2 : ___ | | Всего разделов: ___ |
| Всего листов выписки: ___ | | | | |
| 08.11.2022 № 99/2022/504545928 | | | | |
| Кадастровый номер: | | | 46:21:051304:23 | |
| Сведения о характерных точках границы части (частей) земельного участка | | | | |
| Учетный номер части: 1 | | | | |
| Система координат: ШУя Зона № | | | | |
| Номер точки | Координаты, м | | Описание закрепления на местности | Средняя квадратическая погрешность определения координат характерных точек границы части земельного участка, м |
| | X | Y | | |
| 1 | 2 | 3 | 4 | 5 |
| 5 | 443863.35 | 2193234.68 | данные отсутствуют | данные отсутствуют |
| 6 | 443873.17 | 2193235.32 | данные отсутствуют | данные отсутствуют |
| 6 | 443873.17 | 2193235.32 | данные отсутствуют | данные отсутствуют |
| 7 | 443841.41 | 2193417.22 | данные отсутствуют | данные отсутствуют |
| 8 | 443820.55 | 2193415.88 | данные отсутствуют | данные отсутствуют |
| 9 | 443845.76 | 2193273.38 | данные отсутствуют | данные отсутствуют |
| Государственный регистратор | | | ФГИС ЕГРН | |
| полное наименование должности | | | подпись | |
| | | | инициалы, фамилия | |

М.П.

Выписка из Единого государственного реестра недвижимости об объекте недвижимости
Сведения о характеристиках объекта недвижимости

На основании запроса от 08.11.2022 г., поступившего на рассмотрение 08.11.2022 г., сообщаем, что согласно записям Единого государственного реестра недвижимости:

| | | | |
|---------------------------------------|-------------------------------------|-----------------------|---------------------------|
| Земельный участок | | | |
| (вид объекта недвижимости) | | | |
| Лист № ___ Раздела 1 | Всего листов раздела 1 : ___ | Всего разделов: ___ | Всего листов выписки: ___ |
| 08.11.2022 № 99/2022/504546076 | | | |
| Кадастровый номер: | | 46:21:051304:5 | |

| | |
|--|---|
| Номер кадастрового квартала: | 46:21:051304 |
| Дата присвоения кадастрового номера: | 13.09.2006 |
| Ранее присвоенный государственный учетный номер: | данные отсутствуют |
| Адрес: | установлено относительно ориентира, расположенного в границах участка. Почтовый адрес ориентира: Курская область, р-н Советский, Волжанский сельсовет, СПК "Нижнее Гурово" |
| Площадь: | 808321 +/- 7867 кв. м |
| Кадастровая стоимость, руб.: | 4373016.61 |
| Кадастровые номера расположенных в пределах земельного участка объектов недвижимости: | данные отсутствуют |
| Кадастровые номера объектов недвижимости, из которых образован объект недвижимости: | данные отсутствуют |
| Кадастровые номера образованных объектов недвижимости: | данные отсутствуют |
| Сведения о включении объекта недвижимости в состав предприятия как имущественного комплекса: | |

| | | |
|-------------------------------|---------|-------------------|
| Государственный регистратор | | ФГИС ЕГРН |
| полное наименование должности | подпись | инициалы, фамилия |

М.П.

Выписка из Единого государственного реестра недвижимости об объекте недвижимости
Сведения о характеристиках объекта недвижимости

| | | | |
|---------------------------------------|-------------------------------------|-----------------------|---------------------------|
| Земельный участок | | | |
| (вид объекта недвижимости) | | | |
| Лист № ___ Раздела 1 | Всего листов раздела 1 : ___ | Всего разделов: ___ | Всего листов выписки: ___ |
| 08.11.2022 № 99/2022/504546076 | | | |
| Кадастровый номер: | | 46:21:051304:5 | |

| | |
|--|--|
| Категория земель: | Земли сельскохозяйственного назначения |
| Виды разрешенного использования: | Для сельскохозяйственного производства |
| Сведения о кадастровом инженерере: | Кириллова Оксана Игоревна №46-12-100, Общество с ограниченной ответственностью "ТИСИЗ-К" |
| Сведения о лесах, водных объектах и об иных природных объектах, расположенных в пределах земельного участка: | данные отсутствуют |
| Сведения о том, что земельный участок полностью или частично расположен в границах зоны с особыми условиями использования территории или территории объекта культурного наследия | данные отсутствуют |
| Сведения о том, что земельный участок расположен в границах особой экономической зоны, территории опережающего социально-экономического развития, зоны территориального развития в Российской Федерации, игровой зоны: | данные отсутствуют |
| Сведения о том, что земельный участок расположен в границах особо охраняемой природной территории, охотничьих угодий, лесничеств, лесопарков: | данные отсутствуют |
| Сведения о результатах проведения государственного земельного надзора: | данные отсутствуют |
| Сведения о расположении земельного участка в границах территории, в отношении которой утвержден проект межевания территории: | данные отсутствуют |

| | | |
|-------------------------------|---------|-------------------|
| Государственный регистратор | | ФГИС ЕГРН |
| полное наименование должности | подпись | инициалы, фамилия |

М.П.

Выписка из Единого государственного реестра недвижимости об объекте недвижимости
Сведения о характеристиках объекта недвижимости

| | | | |
|---|-------------------------------------|-----------------------|---------------------------|
| Земельный участок | | | |
| <small>(вид объекта недвижимости)</small> | | | |
| Лист № ___ Раздела 1 | Всего листов раздела 1 : ___ | Всего разделов: ___ | Всего листов выписки: ___ |
| 08.11.2022 № 99/2022/504546076 | | | |
| Кадастровый номер: | | 46:21:051304:5 | |

| | |
|--|---|
| Условный номер земельного участка: | данные отсутствуют |
| Сведения о принятии акта и (или) заключении договора, предусматривающих предоставление в соответствии с земельным законодательством исполнительным органом государственной власти или органом местного самоуправления находящегося в государственной или муниципальной собственности земельного участка для строительства наемного дома социального использования или наемного дома коммерческого использования: | данные отсутствуют |
| Сведения о том, что земельный участок или земельные участки образованы на основании решения об изъятии земельного участка и (или) расположенного на нем объекта недвижимости для государственных или муниципальных нужд: | данные отсутствуют |
| Сведения о том, что земельный участок образован из земель или земельного участка, государственная собственность на которые не разграничена: | данные отсутствуют |
| Сведения о наличии земельного спора о местоположении границ земельных участков: | данные отсутствуют |
| Статус записи об объекте недвижимости: | Сведения об объекте недвижимости имеют статус "актуальные, ранее учтенные" |
| Особые отметки: | Сведения необходимые для заполнения раздела 2 отсутствуют. Сведения необходимые для заполнения раздела 4 отсутствуют. |
| Получатель выписки: | Карпушин Анатолий Павлович |

| | | |
|-------------------------------|---------|-------------------|
| Государственный регистратор | | ФГИС ЕГРН |
| полное наименование должности | подпись | инициалы, фамилия |

М.П.

Выписка из Единого государственного реестра недвижимости об объекте недвижимости
Сведения о зарегистрированных правах

| | | |
|-------------------------------|---------|-------------------|
| Государственный регистратор | | ФГИС ЕГРН |
| полное наименование должности | подпись | инициалы, фамилия |

М.П.

Выписка из Единого государственного реестра недвижимости об объекте недвижимости
Описание местоположения земельного участка

| | | | |
|---------------------------------------|------------------------------------|-----------------------|--------------------------|
| Земельный участок | | | |
| (вид объекта недвижимости) | | | |
| Лист № __ Раздела 3 | Всего листов раздела 3 : __ | Всего разделов: __ | Всего листов выписки: __ |
| 08.11.2022.№ 99/2022/504546076 | | | |
| Кадастровый номер: | | 46:21:051304:5 | |

| | | | |
|--|-----------------------|--|--|
| План (чертеж, схема) земельного участка | | | |
|  | | | |
| Масштаб 1: данные отсутствуют | Условные обозначения: | | |

| | | |
|-------------------------------|---------|-------------------|
| Государственный регистратор | | ФГИС ЕГРН |
| полное наименование должности | подпись | инициалы, фамилия |

М.П.

Выписка из Единого государственного реестра недвижимости об объекте недвижимости
Описание местоположения земельного участка

| | | | |
|---------------------------------------|--------------------------------------|-----------------------|--------------------------|
| Земельный участок | | | |
| (вид объекта недвижимости) | | | |
| Лист № __ Раздела 3.1 | Всего листов раздела 3.1 : __ | Всего разделов: __ | Всего листов выписки: __ |
| 08.11.2022.№ 99/2022/504546076 | | | |
| Кадастровый номер: | | 46:21:051304:5 | |

| Описание местоположения границ земельного участка | | | | | | | |
|---|-------------|----------|--------------------|------------------------------|-----------------------------------|-------------------------------------|---|
| Номер п/п | Номер точки | | Дирекционный угол | Горизонтальное проложение, м | Описание закрепления на местности | Кадастровые номера смежных участков | Сведения об адресах правообладателей смежных земельных участков |
| | начальная | конечная | | | | | |
| 1 | 2 | 3 | 4 | 5 | 6 | 7 | 8 |
| 1 | 1 | 2 | данные отсутствуют | данные отсутствуют | данные отсутствуют | данные отсутствуют | данные отсутствуют |
| 2 | 2 | 3 | данные отсутствуют | данные отсутствуют | данные отсутствуют | данные отсутствуют | данные отсутствуют |
| 3 | 3 | 4 | данные отсутствуют | данные отсутствуют | данные отсутствуют | данные отсутствуют | данные отсутствуют |
| 4 | 4 | 5 | данные отсутствуют | данные отсутствуют | данные отсутствуют | данные отсутствуют | данные отсутствуют |
| 5 | 5 | 6 | данные отсутствуют | данные отсутствуют | данные отсутствуют | данные отсутствуют | данные отсутствуют |
| 6 | 6 | 7 | данные отсутствуют | данные отсутствуют | данные отсутствуют | данные отсутствуют | данные отсутствуют |
| 7 | 7 | 8 | данные отсутствуют | данные отсутствуют | данные отсутствуют | данные отсутствуют | данные отсутствуют |
| 8 | 8 | 9 | данные отсутствуют | данные отсутствуют | данные отсутствуют | данные отсутствуют | данные отсутствуют |
| 9 | 9 | 10 | данные отсутствуют | данные отсутствуют | данные отсутствуют | данные отсутствуют | данные отсутствуют |
| 10 | 10 | 11 | данные отсутствуют | данные отсутствуют | данные отсутствуют | данные отсутствуют | данные отсутствуют |
| 11 | 11 | 12 | данные отсутствуют | данные отсутствуют | данные отсутствуют | данные отсутствуют | данные отсутствуют |
| 12 | 12 | 13 | данные отсутствуют | данные отсутствуют | данные отсутствуют | данные отсутствуют | данные отсутствуют |
| 13 | 13 | 14 | данные отсутствуют | данные отсутствуют | данные отсутствуют | данные отсутствуют | данные отсутствуют |

| | | | | | | | |
|----|----|----|-----------------------|-----------------------|--------------------|--------------------|--------------------|
| 14 | 14 | 15 | данные отсутствуют | данные отсутствуют | данные отсутствуют | данные отсутствуют | данные отсутствуют |
| 15 | 15 | 16 | данные отсутствуют | данные отсутствуют | данные отсутствуют | данные отсутствуют | данные отсутствуют |

| | | |
|-------------------------------|---------|-------------------|
| Государственный регистратор | | ФГИС ЕГРН |
| полное наименование должности | подпись | инициалы, фамилия |

М.П.

Выписка из Единого государственного реестра недвижимости об объекте недвижимости
Описание местоположения земельного участка

| | | | |
|---------------------------------------|--------------------------------------|-----------------------|--------------------------|
| Земельный участок | | | |
| (вид объекта недвижимости) | | | |
| Лист № __ Раздела 3.1 | Всего листов раздела 3.1 : __ | Всего разделов: __ | Всего листов выписки: __ |
| 08.11.2022 № 99/2022/504546076 | | | |
| Кадастровый номер: | | 46:21:051304:5 | |

| Описание местоположения границ земельного участка | | | | | | | |
|---|-------------|----------|--------------------|------------------------------|-----------------------------------|-------------------------------------|---|
| Номер п/п | Номер точки | | Дирекционный угол | Горизонтальное проложение, м | Описание закрепления на местности | Кадастровые номера смежных участков | Сведения об адресах правообладателей смежных земельных участков |
| | начальная | конечная | | | | | |
| 1 | 2 | 3 | 4 | 5 | 6 | 7 | 8 |
| 16 | 16 | 17 | данные отсутствуют | данные отсутствуют | данные отсутствуют | данные отсутствуют | данные отсутствуют |
| 17 | 17 | 18 | данные отсутствуют | данные отсутствуют | данные отсутствуют | данные отсутствуют | данные отсутствуют |
| 18 | 18 | 19 | данные отсутствуют | данные отсутствуют | данные отсутствуют | данные отсутствуют | данные отсутствуют |
| 19 | 19 | 20 | данные отсутствуют | данные отсутствуют | данные отсутствуют | данные отсутствуют | данные отсутствуют |
| 20 | 20 | 21 | данные отсутствуют | данные отсутствуют | данные отсутствуют | данные отсутствуют | данные отсутствуют |
| 21 | 21 | 22 | данные отсутствуют | данные отсутствуют | данные отсутствуют | данные отсутствуют | данные отсутствуют |
| 22 | 22 | 23 | данные отсутствуют | данные отсутствуют | данные отсутствуют | данные отсутствуют | данные отсутствуют |
| 23 | 23 | 24 | данные отсутствуют | данные отсутствуют | данные отсутствуют | данные отсутствуют | данные отсутствуют |
| 24 | 24 | 25 | данные отсутствуют | данные отсутствуют | данные отсутствуют | данные отсутствуют | данные отсутствуют |
| 25 | 25 | 26 | данные отсутствуют | данные отсутствуют | данные отсутствуют | данные отсутствуют | данные отсутствуют |
| 26 | 26 | 27 | данные отсутствуют | данные отсутствуют | данные отсутствуют | данные отсутствуют | данные отсутствуют |
| 27 | 27 | 28 | данные отсутствуют | данные отсутствуют | данные отсутствуют | данные отсутствуют | данные отсутствуют |

| | | | | | | | |
|----|----|---|-----------------------|-----------------------|--------------------|--------------------|--------------------|
| 28 | 28 | 1 | данные отсутствуют | данные отсутствуют | данные отсутствуют | данные отсутствуют | данные отсутствуют |
|----|----|---|-----------------------|-----------------------|--------------------|--------------------|--------------------|

| | | |
|-------------------------------|---------|-------------------|
| Государственный регистратор | | ФГИС ЕГРН |
| полное наименование должности | подпись | инициалы, фамилия |

М.П.

Выписка из Единого государственного реестра недвижимости об объекте недвижимости
Описание местоположения земельного участка

| | | | |
|---|---------------------------------------|-----------------------|---------------------------|
| Земельный участок | | | |
| <small>(вид объекта недвижимости)</small> | | | |
| Лист № ___ Раздела 3.2 | Всего листов раздела 3.2 : ___ | Всего разделов: ___ | Всего листов выписки: ___ |
| 08.11.2022.№ 99/2022/504546076 | | | |
| Кадастровый номер: | | 46:21:051304:5 | |

| Сведения о характерных точках границы земельного участка | | | | |
|--|------------|------------|-----------------------------------|---|
| Система координат | | | | |
| Зона № | | | | |
| Номер точки | Координаты | | Описание закрепления на местности | Средняя квадратическая погрешность определения координат характерных точек границ земельного участка, м |
| | X | Y | | |
| 1 | 2 | 3 | 4 | 5 |
| 1 | 444697.45 | 2194645.4 | данные отсутствуют | 2.5 |
| 2 | 444699.07 | 2194649.42 | данные отсутствуют | 2.5 |
| 3 | 444672.57 | 2194775.52 | данные отсутствуют | 2.5 |
| 4 | 444607.69 | 2194941.82 | данные отсутствуют | 2.5 |
| 5 | 444512.66 | 2194956.44 | данные отсутствуют | 2.5 |
| 6 | 444527.28 | 2195044.16 | данные отсутствуют | 2.5 |
| 7 | 444432.25 | 2195263.46 | данные отсутствуют | 2.5 |
| 8 | 444343.61 | 2195314.63 | данные отсутствуют | 2.5 |
| 9 | 444278.73 | 2195245.18 | данные отсутствуют | 2.5 |
| 10 | 444265.03 | 2195290.87 | данные отсутствуют | 2.5 |
| 11 | 444299.75 | 2195424.28 | данные отсутствуют | 2.5 |
| 12 | 444279.31 | 2195614.13 | данные отсутствуют | 2.5 |
| 13 | 443685.31 | 2195464.4 | данные отсутствуют | 2.5 |
| 14 | 443705.3 | 2195395.39 | данные отсутствуют | 2.5 |
| 15 | 443689.16 | 2195248.71 | данные отсутствуют | 2.5 |

| | | |
|-------------------------------|---------|-------------------|
| Государственный регистратор | | ФГИС ЕГРН |
| полное наименование должности | подпись | инициалы, фамилия |

М.П.

Выписка из Единого государственного реестра недвижимости об объекте недвижимости
Описание местоположения земельного участка

| | | | |
|---------------------------------------|---------------------------------------|-----------------------|---------------------------|
| Земельный участок | | | |
| (вид объекта недвижимости) | | | |
| Лист № ___ Раздела 3.2 | Всего листов раздела 3.2 : ___ | Всего разделов: ___ | Всего листов выписки: ___ |
| 08.11.2022 № 99/2022/504546076 | | | |
| Кадастровый номер: | | 46:21:051304:5 | |

| Сведения о характерных точках границы земельного участка | | | | |
|--|------------|------------|-----------------------------------|---|
| Система координат | | | | |
| Зона № | | | | |
| Номер точки | Координаты | | Описание закрепления на местности | Средняя квадратическая погрешность определения координат характерных точек границ земельного участка, м |
| | X | Y | | |
| 1 | 2 | 3 | 4 | 5 |
| 16 | 443612.37 | 2195071.24 | данные отсутствуют | 2.5 |
| 17 | 443544.93 | 2194994.17 | данные отсутствуют | 2.5 |
| 18 | 443521.1 | 2194965.14 | данные отсутствуют | 2.5 |
| 19 | 443538.31 | 2194945.37 | данные отсутствуют | 2.5 |
| 20 | 443589.75 | 2194920.47 | данные отсутствуют | 2.5 |
| 21 | 443624.73 | 2194726.92 | данные отсутствуют | 2.5 |
| 22 | 443656.96 | 2194640.93 | данные отсутствуют | 2.5 |
| 23 | 443703.36 | 2194572.44 | данные отсутствуют | 2.5 |
| 24 | 443738.96 | 2194558.91 | данные отсутствуют | 2.5 |
| 25 | 443907.93 | 2194565.72 | данные отсутствуют | 2.5 |
| 26 | 443981.83 | 2194572.44 | данные отсутствуют | 2.5 |
| 27 | 443987.08 | 2194582.4 | данные отсутствуют | 2.5 |
| 28 | 444341.77 | 2194609.35 | данные отсутствуют | 2.5 |

| | | |
|-------------------------------|---------|-------------------|
| Государственный регистратор | | ФГИС ЕГРН |
| полное наименование должности | подпись | инициалы, фамилия |

М.П.

Выписка из Единого государственного реестра недвижимости об объекте недвижимости
Сведения о характеристиках объекта недвижимости

На основании запроса от 08.11.2022 г., поступившего на рассмотрение 08.11.2022 г., сообщаем, что согласно записям Единого государственного реестра недвижимости:

| | | | |
|---------------------------------------|-------------------------------------|-------------------------|---------------------------|
| Земельный участок | | | |
| (вид объекта недвижимости) | | | |
| Лист № ___ Раздела 1 | Всего листов раздела 1 : ___ | Всего разделов: ___ | Всего листов выписки: ___ |
| 08.11.2022 № 99/2022/504547806 | | | |
| Кадастровый номер: | | 46:21:000000:300 | |

| | |
|--|---|
| Номер кадастрового квартала: | 46:21:000000 |
| Дата присвоения кадастрового номера: | 09.06.2012 |
| Ранее присвоенный государственный учетный номер: | данные отсутствуют |
| Адрес: | установлено относительно ориентира, расположенного в границах участка. Почтовый адрес ориентира: Курская обл., Советский р-н, Волжанский сельсовет |
| Площадь: | 395300 +/- 5501 кв. м |
| Кадастровая стоимость, руб.: | 1877675 |
| Кадастровые номера расположенных в пределах земельного участка объектов недвижимости: | данные отсутствуют |
| Кадастровые номера объектов недвижимости, из которых образован объект недвижимости: | 46:21:050000:10 |
| Кадастровые номера образованных объектов недвижимости: | данные отсутствуют |
| Сведения о включении объекта недвижимости в состав предприятия как имущественного комплекса: | |

| | | |
|-------------------------------|---------|-------------------|
| Государственный регистратор | | ФГИС ЕГРН |
| полное наименование должности | подпись | инициалы, фамилия |

М.П.

Выписка из Единого государственного реестра недвижимости об объекте недвижимости
Сведения о характеристиках объекта недвижимости

| | | | |
|---|--------------------------------------|-------------------------|----------------------------|
| Земельный участок | | | |
| <small>(вид объекта недвижимости)</small> | | | |
| Лист № ____ Раздела 1 | Всего листов раздела 1 : ____ | Всего разделов: ____ | Всего листов выписки: ____ |
| 08.11.2022 № 99/2022/504547806 | | | |
| Кадастровый номер: | | 46:21:000000:300 | |

| | |
|--|---|
| Категория земель: | Земли сельскохозяйственного назначения |
| Виды разрешенного использования: | Для сельскохозяйственного производства |
| Сведения о кадастровом инженерере: | Варламова Оксана Игоревна №46-10-45, ООО"ТИСИЗ-К" |
| Сведения о лесах, водных объектах и об иных природных объектах, расположенных в пределах земельного участка: | данные отсутствуют |
| Сведения о том, что земельный участок полностью или частично расположен в границах зоны с особыми условиями использования территории или территории объекта культурного наследия | данные отсутствуют |
| Сведения о том, что земельный участок расположен в границах особой экономической зоны, территории опережающего социально-экономического развития, зоны территориального развития в Российской Федерации, игровой зоны: | данные отсутствуют |
| Сведения о том, что земельный участок расположен в границах особо охраняемой природной территории, охотничьих угодий, лесничеств, лесопарков: | данные отсутствуют |
| Сведения о результатах проведения государственного земельного надзора: | данные отсутствуют |
| Сведения о расположении земельного участка в границах территории, в отношении которой утвержден проект межевания территории: | данные отсутствуют |

| | | |
|-------------------------------|---------|-------------------|
| Государственный регистратор | | ФГИС ЕГРН |
| полное наименование должности | подпись | инициалы, фамилия |

М.П.

Выписка из Единого государственного реестра недвижимости об объекте недвижимости
Сведения о характеристиках объекта недвижимости

| | | | |
|---------------------------------------|-------------------------------------|-------------------------|---------------------------|
| Земельный участок | | | |
| (вид объекта недвижимости) | | | |
| Лист № ___ Раздела 1 | Всего листов раздела 1 : ___ | Всего разделов: ___ | Всего листов выписки: ___ |
| 08.11.2022 № 99/2022/504547806 | | | |
| Кадастровый номер: | | 46:21:000000:300 | |

| | |
|--|--|
| Условный номер земельного участка: | данные отсутствуют |
| Сведения о принятии акта и (или) заключении договора, предусматривающих предоставление в соответствии с земельным законодательством исполнительным органом государственной власти или органом местного самоуправления находящегося в государственной или муниципальной собственности земельного участка для строительства наемного дома социального использования или наемного дома коммерческого использования: | данные отсутствуют |
| Сведения о том, что земельный участок или земельные участки образованы на основании решения об изъятии земельного участка и (или) расположенного на нем объекта недвижимости для государственных или муниципальных нужд: | данные отсутствуют |
| Сведения о том, что земельный участок образован из земель или земельного участка, государственная собственность на которые не разграничена: | данные отсутствуют |
| Сведения о наличии земельного спора о местоположении границ земельных участков: | данные отсутствуют |
| Статус записи об объекте недвижимости: | Сведения об объекте недвижимости имеют статус "актуальные" |
| Особые отметки: | Сведения о видах разрешенного использования имеют статус «Актуальные незасвидетельствованные». Право (ограничение права, обременение объекта недвижимости) зарегистрировано на данный объект недвижимости с видами разрешенного использования отсутствует. Сведения необходимые для заполнения раздела 3.1 отсутствуют. Сведения необходимые для заполнения раздела 4 отсутствуют. |
| Получатель выписки: | Карпушин Анатолий Павлович |

| | | |
|-------------------------------|---------|-------------------|
| Государственный регистратор | | ФГИС ЕГРН |
| полное наименование должности | подпись | инициалы, фамилия |

М.П.

Выписка из Единого государственного реестра недвижимости об объекте недвижимости
Сведения о зарегистрированных правах

| | | |
|---|--|--|
| Земельный участок | | |
| <small>(вид объекта недвижимости)</small> | | |
| Лист № ___ Раздела 2 | Всего листов раздела 2 : ___ | Всего разделов: ___ |
| 08.11.2022.№ 99/2022/504547806 | | |
| Кадастровый номер: | | 46:21:000000:300 |
| 1. | Правообладатель (правообладатели): | 1.1. Общество с ограниченной ответственностью "Кшеньягро", ИНН: 4621001614 |
| 2. | Вид, номер и дата государственной регистрации права: | 2.1. Собственность, № 46-46-22/006/2013-761 от 03.12.2013 |
| 3. | Ограничение прав и обременение объекта недвижимости: | не зарегистрировано |
| 4. | Договоры участия в долевом строительстве: | данные отсутствуют |
| 5. | Заявленные в судебном порядке права требования: | данные отсутствуют |
| 6. | Сведения о возражении в отношении зарегистрированного права: | данные отсутствуют |
| 7. | Сведения о наличии решения об изъятии объекта недвижимости для государственных и муниципальных нужд: | данные отсутствуют |
| 8. | Сведения о невозможности государственной регистрации без личного участия правообладателя или его законного представителя: | |
| 9. | Правопритязания и сведения о наличии поступивших, но не рассмотренных заявлений о проведении государственной регистрации права (перехода, прекращения права), ограничения права или обременения объекта недвижимости, сделки в отношении объекта недвижимости: | данные отсутствуют |
| 10. | Сведения об осуществлении государственной регистрации сделки, права, ограничения права без необходимого в силу закона согласия третьего лица, органа: | данные отсутствуют |
| 11. | Сведения о невозможности государственной регистрации перехода, прекращения, ограничения права на земельный участок из земель сельскохозяйственного назначения: | |
| Государственный регистратор | | ФГИС ЕГРН |
| полное наименование должности | | инициалы, фамилия |
| | | подпись |

М.П.

Выписка из Единого государственного реестра недвижимости об объекте недвижимости
Описание местоположения земельного участка

| | | | |
|---------------------------------------|-------------------------------------|-------------------------|---------------------------|
| Земельный участок | | | |
| (вид объекта недвижимости) | | | |
| Лист № ___ Раздела 3 | Всего листов раздела 3 : ___ | Всего разделов: ___ | Всего листов выписки: ___ |
| 08.11.2022 № 99/2022/504547806 | | | |
| Кадастровый номер: | | 46:21:000000:300 | |

| | | | |
|--|-----------------------|--|--|
| План (чертеж, схема) земельного участка | | | |
|  | | | |
| Масштаб 1: данные отсутствуют | Условные обозначения: | | |

| | | |
|-------------------------------|---------|-------------------|
| Государственный регистратор | | ФГИС ЕГРН |
| полное наименование должности | подпись | инициалы, фамилия |

М.П.

Выписка из Единого государственного реестра недвижимости об объекте недвижимости
Описание местоположения земельного участка

| | | | |
|---------------------------------------|--------------------------------------|-------------------------|--------------------------|
| Земельный участок | | | |
| (вид объекта недвижимости) | | | |
| Лист № __ Раздела 3.2 | Всего листов раздела 3.2 : __ | Всего разделов: __ | Всего листов выписки: __ |
| 08.11.2022.№ 99/2022/504547806 | | | |
| Кадастровый номер: | | 46:21:000000:300 | |

| Сведения о характерных точках границы земельного участка | | | | |
|--|------------|------------|-----------------------------------|---|
| Система координат | | | | |
| Зона № | | | | |
| Номер точки | Координаты | | Описание закрепления на местности | Средняя квадратическая погрешность определения координат характерных точек границ земельного участка, м |
| | X | Y | | |
| 1 | 2 | 3 | 4 | 5 |
| 1 | 446101.22 | 2194804.57 | данные отсутствуют | данные отсутствуют |
| 2 | 445923.11 | 2195154.96 | данные отсутствуют | данные отсутствуют |
| 3 | 445286.46 | 2194825.74 | данные отсутствуют | данные отсутствуют |
| 4 | 445058.76 | 2194702.38 | данные отсутствуют | данные отсутствуют |
| 5 | 445043.42 | 2194666.17 | данные отсутствуют | данные отсутствуют |
| 6 | 445039.74 | 2194625.66 | данные отсутствуют | данные отсутствуют |
| 7 | 445048.33 | 2194593.75 | данные отсутствуют | данные отсутствуют |
| 8 | 445086.45 | 2194539.98 | данные отсутствуют | данные отсутствуют |
| 9 | 445110.93 | 2194472.23 | данные отсутствуют | данные отсутствуют |
| 10 | 445168.55 | 2194340.35 | данные отсутствуют | данные отсутствуют |

| | | |
|-------------------------------|---------|-------------------|
| Государственный регистратор | | ФГИС ЕГРН |
| полное наименование должности | подпись | инициалы, фамилия |

М.П.

Выписка из Единого государственного реестра недвижимости об объекте недвижимости
Сведения о характеристиках объекта недвижимости

На основании запроса от 08.11.2022 г., поступившего на рассмотрение 08.11.2022 г., сообщаем, что согласно записям Единого государственного реестра недвижимости:

| | | | |
|---------------------------------------|-------------------------------------|-----------------------|---------------------------|
| Земельный участок | | | |
| (вид объекта недвижимости) | | | |
| Лист № ___ Раздела 1 | Всего листов раздела 1 : ___ | Всего разделов: ___ | Всего листов выписки: ___ |
| 08.11.2022 № 99/2022/504540955 | | | |
| Кадастровый номер: | | 46:21:051301:6 | |

| | |
|--|---|
| Номер кадастрового квартала: | 46:21:051301 |
| Дата присвоения кадастрового номера: | 13.09.2006 |
| Ранее присвоенный государственный учетный номер: | данные отсутствуют |
| Адрес: | установлено относительно ориентира, расположенного в границах участка. Почтовый адрес ориентира: Курская область, р-н Советский, Волжанский сельсовет, СПК "Нижнее Гурово" |
| Площадь: | 1210722 +/- 9628 кв. м |
| Кадастровая стоимость, руб.: | 6550006.02 |
| Кадастровые номера расположенных в пределах земельного участка объектов недвижимости: | данные отсутствуют |
| Кадастровые номера объектов недвижимости, из которых образован объект недвижимости: | данные отсутствуют |
| Кадастровые номера образованных объектов недвижимости: | данные отсутствуют |
| Сведения о включении объекта недвижимости в состав предприятия как имущественного комплекса: | |

| | | |
|-------------------------------|---------|-------------------|
| Государственный регистратор | | ФГИС ЕГРН |
| полное наименование должности | подпись | инициалы, фамилия |

М.П.

Выписка из Единого государственного реестра недвижимости об объекте недвижимости
Сведения о характеристиках объекта недвижимости

| | | | |
|---|-------------------------------------|-----------------------|---------------------------|
| Земельный участок | | | |
| <small>(вид объекта недвижимости)</small> | | | |
| Лист № ___ Раздела 1 | Всего листов раздела 1 : ___ | Всего разделов: ___ | Всего листов выписки: ___ |
| 08.11.2022 № 99/2022/504540955 | | | |
| Кадастровый номер: | | 46:21:051301:6 | |

| | |
|--|--|
| Категория земель: | Земли сельскохозяйственного назначения |
| Виды разрешенного использования: | Для сельскохозяйственного производства |
| Сведения о кадастровом инженеру: | Кириллова Оксана Игоревна №46-12-100, Общество с ограниченной ответственностью "ТИСИЗ-К" |
| Сведения о лесах, водных объектах и об иных природных объектах, расположенных в пределах земельного участка: | данные отсутствуют |
| Сведения о том, что земельный участок полностью или частично расположен в границах зоны с особыми условиями использования территории или территории объекта культурного наследия | данные отсутствуют |
| Сведения о том, что земельный участок расположен в границах особой экономической зоны, территории опережающего социально-экономического развития, зоны территориального развития в Российской Федерации, игровой зоны: | данные отсутствуют |
| Сведения о том, что земельный участок расположен в границах особо охраняемой природной территории, охотничьих угодий, лесничеств, лесопарков: | данные отсутствуют |
| Сведения о результатах проведения государственного земельного надзора: | данные отсутствуют |
| Сведения о расположении земельного участка в границах территории, в отношении которой утвержден проект межевания территории: | данные отсутствуют |

| | | |
|-------------------------------|---------|-------------------|
| Государственный регистратор | | ФГИС ЕГРН |
| полное наименование должности | подпись | инициалы, фамилия |

М.П.

Выписка из Единого государственного реестра недвижимости об объекте недвижимости
Сведения о характеристиках объекта недвижимости

| | | | |
|---|--------------------------------------|-----------------------|----------------------------|
| Земельный участок | | | |
| <small>(вид объекта недвижимости)</small> | | | |
| Лист № ____ Раздела 1 | Всего листов раздела 1 : ____ | Всего разделов: ____ | Всего листов выписки: ____ |
| 08.11.2022 № 99/2022/504540955 | | | |
| Кадастровый номер: | | 46:21:051301:6 | |

| | |
|--|---|
| Условный номер земельного участка: | данные отсутствуют |
| Сведения о принятии акта и (или) заключении договора, предусматривающих предоставление в соответствии с земельным законодательством исполнительным органом государственной власти или органом местного самоуправления находящегося в государственной или муниципальной собственности земельного участка для строительства наемного дома социального использования или наемного дома коммерческого использования: | данные отсутствуют |
| Сведения о том, что земельный участок или земельные участки образованы на основании решения об изъятии земельного участка и (или) расположенного на нем объекта недвижимости для государственных или муниципальных нужд: | данные отсутствуют |
| Сведения о том, что земельный участок образован из земель или земельного участка, государственная собственность на которые не разграничена: | данные отсутствуют |
| Сведения о наличии земельного спора о местоположении границ земельных участков: | данные отсутствуют |
| Статус записи об объекте недвижимости: | Сведения об объекте недвижимости имеют статус "актуальные, ранее учтенные" |
| Особые отметки: | Сведения необходимые для заполнения раздела 2 отсутствуют. Сведения необходимые для заполнения раздела 4 отсутствуют. |
| Получатель выписки: | Карпушин Анатолий Павлович |

| | | |
|-------------------------------|---------|-------------------|
| Государственный регистратор | | ФГИС ЕГРН |
| полное наименование должности | подпись | инициалы, фамилия |

М.П.


Выписка из Единого государственного реестра недвижимости об объекте недвижимости
Сведения о зарегистрированных правах

| | | |
|-------------------------------|---------|-------------------|
| Государственный регистратор | | ФГИС ЕГРН |
| полное наименование должности | подпись | инициалы, фамилия |

М.П.

Выписка из Единого государственного реестра недвижимости об объекте недвижимости
Описание местоположения земельного участка

| | | | |
|---------------------------------------|-------------------------------------|-----------------------|---------------------------|
| Земельный участок | | | |
| (вид объекта недвижимости) | | | |
| Лист № ___ Раздела 3 | Всего листов раздела 3 : ___ | Всего разделов: ___ | Всего листов выписки: ___ |
| 08.11.2022 № 99/2022/504540955 | | | |
| Кадастровый номер: | | 46:21:051301:6 | |

| | | | |
|--|-----------------------|--|--|
| План (чертеж, схема) земельного участка | | | |
|  | | | |
| Масштаб 1: данные отсутствуют | Условные обозначения: | | |

| | | |
|-------------------------------|---------|-------------------|
| Государственный регистратор | | ФГИС ЕГРН |
| полное наименование должности | подпись | инициалы, фамилия |

М.П.

Выписка из Единого государственного реестра недвижимости об объекте недвижимости
Описание местоположения земельного участка

| | | | |
|---------------------------------------|--------------------------------------|-----------------------|--------------------------|
| Земельный участок | | | |
| (вид объекта недвижимости) | | | |
| Лист № __ Раздела 3.1 | Всего листов раздела 3.1 : __ | Всего разделов: __ | Всего листов выписки: __ |
| 08.11.2022.№ 99/2022/504540955 | | | |
| Кадастровый номер: | | 46:21:051301:6 | |

| Описание местоположения границ земельного участка | | | | | | | |
|---|-------------|----------|--------------------|------------------------------|-----------------------------------|-------------------------------------|---|
| Номер п/п | Номер точки | | Дирекционный угол | Горизонтальное проложение, м | Описание закрепления на местности | Кадастровые номера смежных участков | Сведения об адресах правообладателей смежных земельных участков |
| | начальная | конечная | | | | | |
| 1 | 2 | 3 | 4 | 5 | 6 | 7 | 8 |
| 1 | 1 | 2 | данные отсутствуют | данные отсутствуют | данные отсутствуют | данные отсутствуют | данные отсутствуют |
| 2 | 2 | 3 | данные отсутствуют | данные отсутствуют | данные отсутствуют | данные отсутствуют | данные отсутствуют |
| 3 | 3 | 4 | данные отсутствуют | данные отсутствуют | данные отсутствуют | данные отсутствуют | данные отсутствуют |
| 4 | 4 | 5 | данные отсутствуют | данные отсутствуют | данные отсутствуют | данные отсутствуют | данные отсутствуют |
| 5 | 5 | 6 | данные отсутствуют | данные отсутствуют | данные отсутствуют | данные отсутствуют | данные отсутствуют |
| 6 | 6 | 7 | данные отсутствуют | данные отсутствуют | данные отсутствуют | данные отсутствуют | данные отсутствуют |
| 7 | 7 | 8 | данные отсутствуют | данные отсутствуют | данные отсутствуют | данные отсутствуют | данные отсутствуют |
| 8 | 8 | 9 | данные отсутствуют | данные отсутствуют | данные отсутствуют | данные отсутствуют | данные отсутствуют |
| 9 | 9 | 10 | данные отсутствуют | данные отсутствуют | данные отсутствуют | данные отсутствуют | данные отсутствуют |
| 10 | 10 | 11 | данные отсутствуют | данные отсутствуют | данные отсутствуют | данные отсутствуют | данные отсутствуют |
| 11 | 11 | 12 | данные отсутствуют | данные отсутствуют | данные отсутствуют | данные отсутствуют | данные отсутствуют |
| 12 | 12 | 13 | данные отсутствуют | данные отсутствуют | данные отсутствуют | данные отсутствуют | данные отсутствуют |
| 13 | 13 | 14 | данные отсутствуют | данные отсутствуют | данные отсутствуют | данные отсутствуют | данные отсутствуют |

| | | | | | | | |
|----|----|----|-----------------------|-----------------------|--------------------|--------------------|--------------------|
| 14 | 14 | 15 | данные отсутствуют | данные отсутствуют | данные отсутствуют | данные отсутствуют | данные отсутствуют |
| 15 | 15 | 1 | данные отсутствуют | данные отсутствуют | данные отсутствуют | данные отсутствуют | данные отсутствуют |

| | | |
|-------------------------------|---------|-------------------|
| Государственный регистратор | | ФГИС ЕГРН |
| полное наименование должности | подпись | инициалы, фамилия |

М.П.

Выписка из Единого государственного реестра недвижимости об объекте недвижимости
Описание местоположения земельного участка

| | | | |
|---------------------------------------|---------------------------------------|-----------------------|---------------------------|
| Земельный участок | | | |
| (вид объекта недвижимости) | | | |
| Лист № ___ Раздела 3.2 | Всего листов раздела 3.2 : ___ | Всего разделов: ___ | Всего листов выписки: ___ |
| 08.11.2022.№ 99/2022/504540955 | | | |
| Кадастровый номер: | | 46:21:051301:6 | |

| Сведения о характерных точках границы земельного участка | | | | |
|--|------------|------------|-----------------------------------|---|
| Система координат | | | | |
| Зона № | | | | |
| Номер точки | Координаты | | Описание закрепления на местности | Средняя квадратическая погрешность определения координат характерных точек границ земельного участка, м |
| | X | Y | | |
| 1 | 2 | 3 | 4 | 5 |
| 1 | 447122.32 | 2192767.65 | данные отсутствуют | 2.5 |
| 2 | 446724.03 | 2193563.43 | данные отсутствуют | 2.5 |
| 3 | 446606.67 | 2193494.14 | данные отсутствуют | 2.5 |
| 4 | 446117.82 | 2193221.67 | данные отсутствуют | 2.5 |
| 5 | 445885.03 | 2193098.6 | данные отсутствуют | 2.5 |
| 6 | 445769.78 | 2193044.56 | данные отсутствуют | 2.5 |
| 7 | 445588 | 2192955.43 | данные отсутствуют | 2.5 |
| 8 | 445578.09 | 2192953.85 | данные отсутствуют | 2.5 |
| 9 | 445566.69 | 2192953.35 | данные отсутствуют | 2.5 |
| 10 | 445550.51 | 2192952.42 | данные отсутствуют | 2.5 |
| 11 | 445451.12 | 2192910.31 | данные отсутствуют | 2.5 |
| 12 | 445445.7 | 2192902.14 | данные отсутствуют | 2.5 |
| 13 | 445449.18 | 2192887.42 | данные отсутствуют | 2.5 |
| 14 | 445817.56 | 2192157.75 | данные отсутствуют | 2.5 |
| 15 | 446221.38 | 2192355.67 | данные отсутствуют | 2.5 |

| | | |
|-------------------------------|---------|-------------------|
| Государственный регистратор | | ФГИС ЕГРН |
| полное наименование должности | подпись | инициалы, фамилия |

М.П.

Выписка из Единого государственного реестра недвижимости об объекте недвижимости
Сведения о характеристиках объекта недвижимости

На основании запроса от 08.11.2022 г., поступившего на рассмотрение 08.11.2022 г., сообщаем, что согласно записям Единого государственного реестра недвижимости:

| | | | |
|---------------------------------------|-------------------------------------|-----------------------|---------------------------|
| Земельный участок | | | |
| (вид объекта недвижимости) | | | |
| Лист № ___ Раздела 1 | Всего листов раздела 1 : ___ | Всего разделов: ___ | Всего листов выписки: ___ |
| 08.11.2022 № 99/2022/504543634 | | | |
| Кадастровый номер: | | 46:21:051304:3 | |

| | |
|--|---|
| Номер кадастрового квартала: | 46:21:051304 |
| Дата присвоения кадастрового номера: | 13.09.2006 |
| Ранее присвоенный государственный учетный номер: | данные отсутствуют |
| Адрес: | установлено относительно ориентира, расположенного в границах участка. Почтовый адрес ориентира: Курская область, р-н Советский, Волжанский сельсовет, СПК "Нижнее Гурово" |
| Площадь: | 444523 +/- 5834 кв. м |
| Кадастровая стоимость, руб.: | 2404869.43 |
| Кадастровые номера расположенных в пределах земельного участка объектов недвижимости: | данные отсутствуют |
| Кадастровые номера объектов недвижимости, из которых образован объект недвижимости: | данные отсутствуют |
| Кадастровые номера образованных объектов недвижимости: | данные отсутствуют |
| Сведения о включении объекта недвижимости в состав предприятия как имущественного комплекса: | |

| | | |
|-------------------------------|---------|-------------------|
| Государственный регистратор | | ФГИС ЕГРН |
| полное наименование должности | подпись | инициалы, фамилия |

М.П.

Выписка из Единого государственного реестра недвижимости об объекте недвижимости
Сведения о характеристиках объекта недвижимости

| | | | |
|---|-------------------------------------|-----------------------|---------------------------|
| Земельный участок | | | |
| <small>(вид объекта недвижимости)</small> | | | |
| Лист № ___ Раздела 1 | Всего листов раздела 1 : ___ | Всего разделов: ___ | Всего листов выписки: ___ |
| 08.11.2022 № 99/2022/504543634 | | | |
| Кадастровый номер: | | 46:21:051304:3 | |

| | |
|--|--|
| Категория земель: | Земли сельскохозяйственного назначения |
| Виды разрешенного использования: | Для сельскохозяйственного производства |
| Сведения о кадастровом инженеру: | Кириллова Оксана Игоревна №46-12-100, Общество с ограниченной ответственностью "ТИСИЗ-К" |
| Сведения о лесах, водных объектах и об иных природных объектах, расположенных в пределах земельного участка: | данные отсутствуют |
| Сведения о том, что земельный участок полностью или частично расположен в границах зоны с особыми условиями использования территории или территории объекта культурного наследия | данные отсутствуют |
| Сведения о том, что земельный участок расположен в границах особой экономической зоны, территории опережающего социально-экономического развития, зоны территориального развития в Российской Федерации, игровой зоны: | данные отсутствуют |
| Сведения о том, что земельный участок расположен в границах особо охраняемой природной территории, охотничьих угодий, лесничеств, лесопарков: | данные отсутствуют |
| Сведения о результатах проведения государственного земельного надзора: | данные отсутствуют |
| Сведения о расположении земельного участка в границах территории, в отношении которой утвержден проект межевания территории: | данные отсутствуют |

| | | |
|-------------------------------|---------|-------------------|
| Государственный регистратор | | ФГИС ЕГРН |
| полное наименование должности | подпись | инициалы, фамилия |

М.П.

Выписка из Единого государственного реестра недвижимости об объекте недвижимости
Сведения о характеристиках объекта недвижимости

| | | | |
|---|--------------------------------------|-----------------------|----------------------------|
| Земельный участок | | | |
| <small>(вид объекта недвижимости)</small> | | | |
| Лист № ____ Раздела 1 | Всего листов раздела 1 : ____ | Всего разделов: ____ | Всего листов выписки: ____ |
| 08.11.2022 № 99/2022/504543634 | | | |
| Кадастровый номер: | | 46:21:051304:3 | |

| | |
|--|---|
| Условный номер земельного участка: | данные отсутствуют |
| Сведения о принятии акта и (или) заключении договора, предусматривающих предоставление в соответствии с земельным законодательством исполнительным органом государственной власти или органом местного самоуправления находящегося в государственной или муниципальной собственности земельного участка для строительства наемного дома социального использования или наемного дома коммерческого использования: | данные отсутствуют |
| Сведения о том, что земельный участок или земельные участки образованы на основании решения об изъятии земельного участка и (или) расположенного на нем объекта недвижимости для государственных или муниципальных нужд: | данные отсутствуют |
| Сведения о том, что земельный участок образован из земель или земельного участка, государственная собственность на которые не разграничена: | данные отсутствуют |
| Сведения о наличии земельного спора о местоположении границ земельных участков: | данные отсутствуют |
| Статус записи об объекте недвижимости: | Сведения об объекте недвижимости имеют статус "актуальные, ранее учтенные" |
| Особые отметки: | Сведения необходимые для заполнения раздела 2 отсутствуют. Сведения необходимые для заполнения раздела 4 отсутствуют. |
| Получатель выписки: | Карпушин Анатолий Павлович |

| | | |
|-------------------------------|---------|-------------------|
| Государственный регистратор | | ФГИС ЕГРН |
| полное наименование должности | подпись | инициалы, фамилия |

М.П.

Выписка из Единого государственного реестра недвижимости об объекте недвижимости
Сведения о зарегистрированных правах

| | | |
|-------------------------------|---------|-------------------|
| Государственный регистратор | | ФГИС ЕГРН |
| полное наименование должности | подпись | инициалы, фамилия |

М.П.

Выписка из Единого государственного реестра недвижимости об объекте недвижимости
Описание местоположения земельного участка

| | | | |
|---------------------------------------|-------------------------------------|-----------------------|---------------------------|
| Земельный участок | | | |
| (вид объекта недвижимости) | | | |
| Лист № ___ Раздела 3 | Всего листов раздела 3 : ___ | Всего разделов: ___ | Всего листов выписки: ___ |
| 08.11.2022 № 99/2022/504543634 | | | |
| Кадастровый номер: | | 46:21:051304:3 | |

| | | | |
|--|-----------------------|--|--|
| План (чертеж, схема) земельного участка | | | |
|  | | | |
| Масштаб 1: данные отсутствуют | Условные обозначения: | | |

| | | |
|-------------------------------|---------|-------------------|
| Государственный регистратор | | ФГИС ЕГРН |
| полное наименование должности | подпись | инициалы, фамилия |

М.П.

Выписка из Единого государственного реестра недвижимости об объекте недвижимости
Описание местоположения земельного участка

| | | | |
|---|---------------------------------------|-----------------------|---------------------------|
| Земельный участок | | | |
| <small>(вид объекта недвижимости)</small> | | | |
| Лист № ___ Раздела 3.1 | Всего листов раздела 3.1 : ___ | Всего разделов: ___ | Всего листов выписки: ___ |
| 08.11.2022.№ 99/2022/504543634 | | | |
| Кадастровый номер: | | 46:21:051304:3 | |

| Описание местоположения границ земельного участка | | | | | | | |
|---|-------------|----------|--------------------|------------------------------|-----------------------------------|-------------------------------------|---|
| Номер п/п | Номер точки | | Дирекционный угол | Горизонтальное проложение, м | Описание закрепления на местности | Кадастровые номера смежных участков | Сведения об адресах правообладателей смежных земельных участков |
| | начальная | конечная | | | | | |
| 1 | 2 | 3 | 4 | 5 | 6 | 7 | 8 |
| 1 | 1 | 2 | данные отсутствуют | данные отсутствуют | данные отсутствуют | данные отсутствуют | данные отсутствуют |
| 2 | 2 | 3 | данные отсутствуют | данные отсутствуют | данные отсутствуют | данные отсутствуют | данные отсутствуют |
| 3 | 3 | 4 | данные отсутствуют | данные отсутствуют | данные отсутствуют | данные отсутствуют | данные отсутствуют |
| 4 | 4 | 5 | данные отсутствуют | данные отсутствуют | данные отсутствуют | данные отсутствуют | данные отсутствуют |
| 5 | 5 | 6 | данные отсутствуют | данные отсутствуют | данные отсутствуют | данные отсутствуют | данные отсутствуют |
| 6 | 6 | 7 | данные отсутствуют | данные отсутствуют | данные отсутствуют | данные отсутствуют | данные отсутствуют |
| 7 | 7 | 8 | данные отсутствуют | данные отсутствуют | данные отсутствуют | данные отсутствуют | данные отсутствуют |
| 8 | 8 | 9 | данные отсутствуют | данные отсутствуют | данные отсутствуют | данные отсутствуют | данные отсутствуют |
| 9 | 9 | 10 | данные отсутствуют | данные отсутствуют | данные отсутствуют | данные отсутствуют | данные отсутствуют |
| 10 | 10 | 1 | данные отсутствуют | данные отсутствуют | данные отсутствуют | данные отсутствуют | данные отсутствуют |

| | | |
|-------------------------------|---------|-------------------|
| Государственный регистратор | | ФГИС ЕГРН |
| полное наименование должности | подпись | инициалы, фамилия |

М.П.

Выписка из Единого государственного реестра недвижимости об объекте недвижимости
Описание местоположения земельного участка

| | | | |
|---|---------------------------------------|-----------------------|---------------------------|
| Земельный участок | | | |
| <small>(вид объекта недвижимости)</small> | | | |
| Лист № ___ Раздела 3.2 | Всего листов раздела 3.2 : ___ | Всего разделов: ___ | Всего листов выписки: ___ |
| 08.11.2022 № 99/2022/504543634 | | | |
| Кадастровый номер: | | 46:21:051304:3 | |

| Сведения о характерных точках границы земельного участка | | | | |
|--|------------|------------|-----------------------------------|---|
| Система координат | | | | |
| Зона № | | | | |
| Номер точки | Координаты | | Описание закрепления на местности | Средняя квадратическая погрешность определения координат характерных точек границ земельного участка, м |
| | X | Y | | |
| 1 | 2 | 3 | 4 | 5 |
| 1 | 445220.61 | 2191783.42 | данные отсутствуют | 2.5 |
| 2 | 444965.55 | 2192256.83 | данные отсутствуют | 2.5 |
| 3 | 444711.75 | 2192742.36 | данные отсутствуют | 2.5 |
| 4 | 444566.09 | 2193034.31 | данные отсутствуют | 2.5 |
| 5 | 444554.11 | 2193041.24 | данные отсутствуют | 2.5 |
| 6 | 444237.51 | 2193016.74 | данные отсутствуют | 2.5 |
| 7 | 444832.01 | 2191810.58 | данные отсутствуют | 2.5 |
| 8 | 444850.82 | 2191806.35 | данные отсутствуют | 2.5 |
| 9 | 444931.21 | 2191741.69 | данные отсутствуют | 2.5 |
| 10 | 444938.21 | 2191739.78 | данные отсутствуют | 2.5 |

| | | |
|-------------------------------|---------|-------------------|
| Государственный регистратор | | ФГИС ЕГРН |
| полное наименование должности | подпись | инициалы, фамилия |

М.П.

Выписка из Единого государственного реестра недвижимости об объекте недвижимости
Сведения о характеристиках объекта недвижимости

На основании запроса от 08.11.2022 г., поступившего на рассмотрение 08.11.2022 г., сообщаем, что согласно записям Единого государственного реестра недвижимости:

| | | | |
|---------------------------------------|-------------------------------------|-----------------------|---------------------------|
| Земельный участок | | | |
| (вид объекта недвижимости) | | | |
| Лист № ___ Раздела 1 | Всего листов раздела 1 : ___ | Всего разделов: ___ | Всего листов выписки: ___ |
| 08.11.2022 № 99/2022/504699333 | | | |
| Кадастровый номер: | | 46:21:051301:9 | |

| | |
|--|---|
| Номер кадастрового квартала: | 46:21:051301 |
| Дата присвоения кадастрового номера: | 13.09.2006 |
| Ранее присвоенный государственный учетный номер: | данные отсутствуют |
| Адрес: | установлено относительно ориентира, расположенного в границах участка. Почтовый адрес ориентира: Курская область, р-н Советский, Волжанский сельсовет, СПК "Нижнее Гурово" |
| Площадь: | 1311037 +/- 10019 кв. м |
| Кадастровая стоимость, руб.: | 7092710.17 |
| Кадастровые номера расположенных в пределах земельного участка объектов недвижимости: | данные отсутствуют |
| Кадастровые номера объектов недвижимости, из которых образован объект недвижимости: | данные отсутствуют |
| Кадастровые номера образованных объектов недвижимости: | данные отсутствуют |
| Сведения о включении объекта недвижимости в состав предприятия как имущественного комплекса: | |

| | | |
|-------------------------------|---------|-------------------|
| Государственный регистратор | | ФГИС ЕГРН |
| полное наименование должности | подпись | инициалы, фамилия |

М.П.

Выписка из Единого государственного реестра недвижимости об объекте недвижимости
Сведения о характеристиках объекта недвижимости

| | | | |
|---|-------------------------------------|-----------------------|---------------------------|
| Земельный участок | | | |
| <small>(вид объекта недвижимости)</small> | | | |
| Лист № ___ Раздела 1 | Всего листов раздела 1 : ___ | Всего разделов: ___ | Всего листов выписки: ___ |
| 08.11.2022 № 99/2022/504699333 | | | |
| Кадастровый номер: | | 46:21:051301:9 | |

| | |
|--|--|
| Категория земель: | Земли сельскохозяйственного назначения |
| Виды разрешенного использования: | Для сельскохозяйственного производства |
| Сведения о кадастровом инженеру: | Кириллова Оксана Игоревна №46-12-100, Общество с ограниченной ответственностью "ТИСИЗ-К" |
| Сведения о лесах, водных объектах и об иных природных объектах, расположенных в пределах земельного участка: | данные отсутствуют |
| Сведения о том, что земельный участок полностью или частично расположен в границах зоны с особыми условиями использования территории или территории объекта культурного наследия | данные отсутствуют |
| Сведения о том, что земельный участок расположен в границах особой экономической зоны, территории опережающего социально-экономического развития, зоны территориального развития в Российской Федерации, игровой зоны: | данные отсутствуют |
| Сведения о том, что земельный участок расположен в границах особо охраняемой природной территории, охотничьих угодий, лесничеств, лесопарков: | данные отсутствуют |
| Сведения о результатах проведения государственного земельного надзора: | данные отсутствуют |
| Сведения о расположении земельного участка в границах территории, в отношении которой утвержден проект межевания территории: | данные отсутствуют |

| | | |
|-------------------------------|---------|-------------------|
| Государственный регистратор | | ФГИС ЕГРН |
| полное наименование должности | подпись | инициалы, фамилия |

М.П.

Выписка из Единого государственного реестра недвижимости об объекте недвижимости
Сведения о характеристиках объекта недвижимости

| | | | |
|---|-------------------------------------|-----------------------|---------------------------|
| Земельный участок | | | |
| <small>(вид объекта недвижимости)</small> | | | |
| Лист № ___ Раздела 1 | Всего листов раздела 1 : ___ | Всего разделов: ___ | Всего листов выписки: ___ |
| 08.11.2022 № 99/2022/504699333 | | | |
| Кадастровый номер: | | 46:21:051301:9 | |

| | |
|--|---|
| Условный номер земельного участка: | данные отсутствуют |
| Сведения о принятии акта и (или) заключении договора, предусматривающих предоставление в соответствии с земельным законодательством исполнительным органом государственной власти или органом местного самоуправления находящегося в государственной или муниципальной собственности земельного участка для строительства наемного дома социального использования или наемного дома коммерческого использования: | данные отсутствуют |
| Сведения о том, что земельный участок или земельные участки образованы на основании решения об изъятии земельного участка и (или) расположенного на нем объекта недвижимости для государственных или муниципальных нужд: | данные отсутствуют |
| Сведения о том, что земельный участок образован из земель или земельного участка, государственная собственность на которые не разграничена: | данные отсутствуют |
| Сведения о наличии земельного спора о местоположении границ земельных участков: | данные отсутствуют |
| Статус записи об объекте недвижимости: | Сведения об объекте недвижимости имеют статус "актуальные, ранее учтенные" |
| Особые отметки: | Сведения необходимые для заполнения раздела 2 отсутствуют. Сведения необходимые для заполнения раздела 4 отсутствуют. |
| Получатель выписки: | Карпушин Анатолий Павлович |

| | | |
|-------------------------------|---------|-------------------|
| Государственный регистратор | | ФГИС ЕГРН |
| полное наименование должности | подпись | инициалы, фамилия |

М.П.

Выписка из Единого государственного реестра недвижимости об объекте недвижимости
Сведения о зарегистрированных правах

| | | |
|-------------------------------|---------|-------------------|
| Государственный регистратор | | ФГИС ЕГРН |
| полное наименование должности | подпись | инициалы, фамилия |

М.П.

Выписка из Единого государственного реестра недвижимости об объекте недвижимости
Описание местоположения земельного участка

| | | | |
|---------------------------------------|-------------------------------------|-----------------------|---------------------------|
| Земельный участок | | | |
| (вид объекта недвижимости) | | | |
| Лист № ___ Раздела 3 | Всего листов раздела 3 : ___ | Всего разделов: ___ | Всего листов выписки: ___ |
| 08.11.2022 № 99/2022/504699333 | | | |
| Кадастровый номер: | | 46:21:051301:9 | |

| | | | |
|--|-----------------------|--|--|
| План (чертеж, схема) земельного участка | | | |
|  | | | |
| Масштаб 1: данные отсутствуют | Условные обозначения: | | |

| | | |
|-------------------------------|---------|-------------------|
| Государственный регистратор | | ФГИС ЕГРН |
| полное наименование должности | подпись | инициалы, фамилия |

М.П.

Выписка из Единого государственного реестра недвижимости об объекте недвижимости
Описание местоположения земельного участка

| | | | |
|---------------------------------------|--------------------------------------|-----------------------|--------------------------|
| Земельный участок | | | |
| (вид объекта недвижимости) | | | |
| Лист № __ Раздела 3.1 | Всего листов раздела 3.1 : __ | Всего разделов: __ | Всего листов выписки: __ |
| 08.11.2022.№ 99/2022/504699333 | | | |
| Кадастровый номер: | | 46:21:051301:9 | |

| Описание местоположения границ земельного участка | | | | | | | |
|---|-------------|----------|--------------------|------------------------------|-----------------------------------|-------------------------------------|---|
| Номер п/п | Номер точки | | Дирекционный угол | Горизонтальное проложение, м | Описание закрепления на местности | Кадастровые номера смежных участков | Сведения об адресах правообладателей смежных земельных участков |
| | начальная | конечная | | | | | |
| 1 | 2 | 3 | 4 | 5 | 6 | 7 | 8 |
| 1 | 1 | 2 | данные отсутствуют | данные отсутствуют | данные отсутствуют | данные отсутствуют | данные отсутствуют |
| 2 | 2 | 3 | данные отсутствуют | данные отсутствуют | данные отсутствуют | данные отсутствуют | данные отсутствуют |
| 3 | 3 | 4 | данные отсутствуют | данные отсутствуют | данные отсутствуют | данные отсутствуют | данные отсутствуют |
| 4 | 4 | 5 | данные отсутствуют | данные отсутствуют | данные отсутствуют | данные отсутствуют | данные отсутствуют |
| 5 | 5 | 6 | данные отсутствуют | данные отсутствуют | данные отсутствуют | данные отсутствуют | данные отсутствуют |
| 6 | 6 | 7 | данные отсутствуют | данные отсутствуют | данные отсутствуют | данные отсутствуют | данные отсутствуют |
| 7 | 7 | 8 | данные отсутствуют | данные отсутствуют | данные отсутствуют | данные отсутствуют | данные отсутствуют |
| 8 | 8 | 9 | данные отсутствуют | данные отсутствуют | данные отсутствуют | данные отсутствуют | данные отсутствуют |
| 9 | 9 | 10 | данные отсутствуют | данные отсутствуют | данные отсутствуют | данные отсутствуют | данные отсутствуют |
| 10 | 10 | 11 | данные отсутствуют | данные отсутствуют | данные отсутствуют | данные отсутствуют | данные отсутствуют |
| 11 | 11 | 12 | данные отсутствуют | данные отсутствуют | данные отсутствуют | данные отсутствуют | данные отсутствуют |
| 12 | 12 | 13 | данные отсутствуют | данные отсутствуют | данные отсутствуют | данные отсутствуют | данные отсутствуют |
| 13 | 13 | 14 | данные отсутствуют | данные отсутствуют | данные отсутствуют | данные отсутствуют | данные отсутствуют |

| | | | | | | | |
|----|----|----|--------------------|--------------------|--------------------|--------------------|--------------------|
| 14 | 14 | 15 | данные отсутствуют | данные отсутствуют | данные отсутствуют | данные отсутствуют | данные отсутствуют |
| 15 | 15 | 16 | данные отсутствуют | данные отсутствуют | данные отсутствуют | данные отсутствуют | данные отсутствуют |

| | | |
|-------------------------------|---------|-------------------|
| Государственный регистратор | | ФГИС ЕГРН |
| полное наименование должности | подпись | инициалы, фамилия |

М.П.

Выписка из Единого государственного реестра недвижимости об объекте недвижимости
Описание местоположения земельного участка

| | | | |
|---------------------------------------|---------------------------------------|-----------------------|---------------------------|
| Земельный участок | | | |
| (вид объекта недвижимости) | | | |
| Лист № ___ Раздела 3.1 | Всего листов раздела 3.1 : ___ | Всего разделов: ___ | Всего листов выписки: ___ |
| 08.11.2022 № 99/2022/504699333 | | | |
| Кадастровый номер: | | 46:21:051301:9 | |

| Описание местоположения границ земельного участка | | | | | | | |
|---|-------------|----------|--------------------|------------------------------|-----------------------------------|-------------------------------------|---|
| Номер п/п | Номер точки | | Дирекционный угол | Горизонтальное проложение, м | Описание закрепления на местности | Кадастровые номера смежных участков | Сведения об адресах правообладателей смежных земельных участков |
| | начальная | конечная | | | | | |
| 1 | 2 | 3 | 4 | 5 | 6 | 7 | 8 |
| 16 | 16 | 17 | данные отсутствуют | данные отсутствуют | данные отсутствуют | данные отсутствуют | данные отсутствуют |
| 17 | 17 | 18 | данные отсутствуют | данные отсутствуют | данные отсутствуют | данные отсутствуют | данные отсутствуют |
| 18 | 18 | 19 | данные отсутствуют | данные отсутствуют | данные отсутствуют | данные отсутствуют | данные отсутствуют |
| 19 | 19 | 20 | данные отсутствуют | данные отсутствуют | данные отсутствуют | данные отсутствуют | данные отсутствуют |
| 20 | 20 | 21 | данные отсутствуют | данные отсутствуют | данные отсутствуют | данные отсутствуют | данные отсутствуют |
| 21 | 21 | 22 | данные отсутствуют | данные отсутствуют | данные отсутствуют | данные отсутствуют | данные отсутствуют |
| 22 | 22 | 23 | данные отсутствуют | данные отсутствуют | данные отсутствуют | данные отсутствуют | данные отсутствуют |
| 23 | 23 | 24 | данные отсутствуют | данные отсутствуют | данные отсутствуют | данные отсутствуют | данные отсутствуют |
| 24 | 24 | 25 | данные отсутствуют | данные отсутствуют | данные отсутствуют | данные отсутствуют | данные отсутствуют |
| 25 | 25 | 26 | данные отсутствуют | данные отсутствуют | данные отсутствуют | данные отсутствуют | данные отсутствуют |
| 26 | 26 | 27 | данные отсутствуют | данные отсутствуют | данные отсутствуют | данные отсутствуют | данные отсутствуют |
| 27 | 27 | 28 | данные отсутствуют | данные отсутствуют | данные отсутствуют | данные отсутствуют | данные отсутствуют |
| 28 | 28 | 29 | данные отсутствуют | данные отсутствуют | данные отсутствуют | данные отсутствуют | данные отсутствуют |

| | | | | | | | |
|----|----|----|-----------------------|-----------------------|--------------------|--------------------|--------------------|
| 29 | 29 | 30 | данные отсутствуют | данные отсутствуют | данные отсутствуют | данные отсутствуют | данные отсутствуют |
| 30 | 30 | 31 | данные отсутствуют | данные отсутствуют | данные отсутствуют | данные отсутствуют | данные отсутствуют |

| | | |
|-------------------------------|---------|-------------------|
| Государственный регистратор | | ФГИС ЕГРН |
| полное наименование должности | подпись | инициалы, фамилия |

М.П.

Выписка из Единого государственного реестра недвижимости об объекте недвижимости
Описание местоположения земельного участка

| | | | |
|---|---------------------------------------|-----------------------|---------------------------|
| Земельный участок | | | |
| <small>(вид объекта недвижимости)</small> | | | |
| Лист № ___ Раздела 3.1 | Всего листов раздела 3.1 : ___ | Всего разделов: ___ | Всего листов выписки: ___ |
| 08.11.2022 № 99/2022/504699333 | | | |
| Кадастровый номер: | | 46:21:051301:9 | |

| Описание местоположения границ земельного участка | | | | | | | |
|---|-------------|----------|--------------------|------------------------------|-----------------------------------|-------------------------------------|---|
| Номер п/п | Номер точки | | Дирекционный угол | Горизонтальное проложение, м | Описание закрепления на местности | Кадастровые номера смежных участков | Сведения об адресах правообладателей смежных земельных участков |
| | начальная | конечная | | | | | |
| 1 | 2 | 3 | 4 | 5 | 6 | 7 | 8 |
| 31 | 31 | 32 | данные отсутствуют | данные отсутствуют | данные отсутствуют | данные отсутствуют | данные отсутствуют |
| 32 | 32 | 33 | данные отсутствуют | данные отсутствуют | данные отсутствуют | данные отсутствуют | данные отсутствуют |
| 33 | 33 | 34 | данные отсутствуют | данные отсутствуют | данные отсутствуют | данные отсутствуют | данные отсутствуют |
| 34 | 34 | 35 | данные отсутствуют | данные отсутствуют | данные отсутствуют | данные отсутствуют | данные отсутствуют |
| 35 | 35 | 36 | данные отсутствуют | данные отсутствуют | данные отсутствуют | данные отсутствуют | данные отсутствуют |
| 36 | 36 | 37 | данные отсутствуют | данные отсутствуют | данные отсутствуют | данные отсутствуют | данные отсутствуют |
| 37 | 37 | 38 | данные отсутствуют | данные отсутствуют | данные отсутствуют | данные отсутствуют | данные отсутствуют |
| 38 | 38 | 39 | данные отсутствуют | данные отсутствуют | данные отсутствуют | данные отсутствуют | данные отсутствуют |
| 39 | 39 | 1 | данные отсутствуют | данные отсутствуют | данные отсутствуют | данные отсутствуют | данные отсутствуют |

| | | |
|-------------------------------|---------|-------------------|
| Государственный регистратор | | ФГИС ЕГРН |
| полное наименование должности | подпись | инициалы, фамилия |

М.П.

Выписка из Единого государственного реестра недвижимости об объекте недвижимости
Описание местоположения земельного участка

| | | | |
|---------------------------------------|--------------------------------------|-----------------------|--------------------------|
| Земельный участок | | | |
| (вид объекта недвижимости) | | | |
| Лист № __ Раздела 3.2 | Всего листов раздела 3.2 : __ | Всего разделов: __ | Всего листов выписки: __ |
| 08.11.2022.№ 99/2022/504699333 | | | |
| Кадастровый номер: | | 46:21:051301:9 | |

| Сведения о характерных точках границы земельного участка | | | | |
|--|------------|------------|-----------------------------------|---|
| Система координат | | | | |
| Зона № | | | | |
| Номер точки | Координаты | | Описание закрепления на местности | Средняя квадратическая погрешность определения координат характерных точек границ земельного участка, м |
| | X | Y | | |
| 1 | 2 | 3 | 4 | 5 |
| 1 | 447892.38 | 2195220.23 | данные отсутствуют | 2.5 |
| 2 | 447582.5 | 2196028.49 | данные отсутствуют | 2.5 |
| 3 | 446700.97 | 2195530.08 | данные отсутствуют | 2.5 |
| 4 | 446680.74 | 2195480.93 | данные отсутствуют | 2.5 |
| 5 | 446655.25 | 2195442.39 | данные отсутствуют | 2.5 |
| 6 | 446620.32 | 2195408.08 | данные отсутствуют | 2.5 |
| 7 | 446576.55 | 2195373.68 | данные отсутствуют | 2.5 |
| 8 | 446564.24 | 2195355.84 | данные отсутствуют | 2.5 |
| 9 | 446550.46 | 2195328.3 | данные отсутствуют | 2.5 |
| 10 | 446524.98 | 2195312.63 | данные отсутствуют | 2.5 |
| 11 | 446492.07 | 2195295.31 | данные отсутствуют | 2.5 |
| 12 | 446456.19 | 2195279.43 | данные отсутствуют | 2.5 |
| 13 | 446429.11 | 2195266.6 | данные отсутствуют | 2.5 |
| 14 | 446412.39 | 2195247.97 | данные отсутствуют | 2.5 |
| 15 | 446393.03 | 2195202.03 | данные отсутствуют | 2.5 |

| | | |
|-------------------------------|---------|-------------------|
| Государственный регистратор | | ФГИС ЕГРН |
| полное наименование должности | подпись | инициалы, фамилия |

М.П.

Выписка из Единого государственного реестра недвижимости об объекте недвижимости
Описание местоположения земельного участка

| | | | |
|---------------------------------------|---|-----------------------------|-----------------------------------|
| Земельный участок | | | |
| (вид объекта недвижимости) | | | |
| Лист № <u> </u> Раздела 3.2 | Всего листов раздела 3.2 : <u> </u> | Всего разделов: <u> </u> | Всего листов выписки: <u> </u> |
| 08.11.2022 № 99/2022/504699333 | | | |
| Кадастровый номер: | | 46:21:051301:9 | |

| Сведения о характерных точках границы земельного участка | | | | |
|--|------------|------------|-----------------------------------|---|
| Система координат | | | | |
| Зона № | | | | |
| Номер точки | Координаты | | Описание закрепления на местности | Средняя квадратическая погрешность определения координат характерных точек границ земельного участка, м |
| | X | Y | | |
| 1 | 2 | 3 | 4 | 5 |
| 16 | 446371.61 | 2195142.05 | данные отсутствуют | 2.5 |
| 17 | 446348.07 | 2195075.41 | данные отсутствуют | 2.5 |
| 18 | 446331.11 | 2195011.05 | данные отсутствуют | 2.5 |
| 19 | 446324.32 | 2194959.35 | данные отсутствуют | 2.5 |
| 20 | 446326.41 | 2194903.31 | данные отсутствуют | 2.5 |
| 21 | 446330.88 | 2194831.82 | данные отсутствуют | 2.5 |
| 22 | 446341.83 | 2194772.19 | данные отсутствуют | 2.5 |
| 23 | 446357.77 | 2194728.11 | данные отсутствуют | 2.5 |
| 24 | 446378.19 | 2194681.83 | данные отсутствуют | 2.5 |
| 25 | 446402.08 | 2194650.37 | данные отсутствуют | 2.5 |
| 26 | 446412.55 | 2194634.26 | данные отсутствуют | 2.5 |
| 27 | 446412.98 | 2194613.22 | данные отсутствуют | 2.5 |
| 28 | 446404.09 | 2194600.98 | данные отсутствуют | 2.5 |
| 29 | 446385.06 | 2194592.65 | данные отсутствуют | 2.5 |
| 30 | 446360.89 | 2194582.06 | данные отсутствуют | 2.5 |

| | | |
|-------------------------------|---------|-------------------|
| Государственный регистратор | | ФГИС ЕГРН |
| полное наименование должности | подпись | инициалы, фамилия |

М.П.

Выписка из Единого государственного реестра недвижимости об объекте недвижимости
Описание местоположения земельного участка

| | | | |
|---------------------------------------|---------------------------------------|-----------------------|---------------------------|
| Земельный участок | | | |
| (вид объекта недвижимости) | | | |
| Лист № ___ Раздела 3.2 | Всего листов раздела 3.2 : ___ | Всего разделов: ___ | Всего листов выписки: ___ |
| 08.11.2022 № 99/2022/504699333 | | | |
| Кадастровый номер: | | 46:21:051301:9 | |

| Сведения о характерных точках границы земельного участка | | | | |
|--|------------|------------|-----------------------------------|---|
| Система координат | | | | |
| Зона № | | | | |
| Номер точки | Координаты | | Описание закрепления на местности | Средняя квадратическая погрешность определения координат характерных точек границ земельного участка, м |
| | X | Y | | |
| 1 | 2 | 3 | 4 | 5 |
| 31 | 446333.88 | 2194563.32 | данные отсутствуют | 2.5 |
| 32 | 446318.67 | 2194541.76 | данные отсутствуют | 2.5 |
| 33 | 446309.36 | 2194518.79 | данные отсутствуют | 2.5 |
| 34 | 446302.3 | 2194492.16 | данные отсутствуют | 2.5 |
| 35 | 446298.97 | 2194460.41 | данные отсутствуют | 2.5 |
| 36 | 446338.61 | 2194401.84 | данные отсутствуют | 2.5 |
| 37 | 446355.56 | 2194399.81 | данные отсутствуют | 2.5 |
| 38 | 446649.73 | 2194541.74 | данные отсутствуют | 2.5 |
| 39 | 447409.96 | 2194950.31 | данные отсутствуют | 2.5 |

| | | |
|-------------------------------|---------|-------------------|
| Государственный регистратор | | ФГИС ЕГРН |
| полное наименование должности | подпись | инициалы, фамилия |

М.П.

Выписка из Единого государственного реестра недвижимости об объекте недвижимости
Сведения о характеристиках объекта недвижимости

На основании запроса от 08.11.2022 г., поступившего на рассмотрение 08.11.2022 г., сообщаем, что согласно записям Единого государственного реестра недвижимости:

| | | | |
|---------------------------------------|-------------------------------------|-----------------------|---------------------------|
| Земельный участок | | | |
| (вид объекта недвижимости) | | | |
| Лист № ___ Раздела 1 | Всего листов раздела 1 : ___ | Всего разделов: ___ | Всего листов выписки: ___ |
| 08.11.2022 № 99/2022/504547804 | | | |
| Кадастровый номер: | | 46:21:051303:9 | |

| | |
|--|---|
| Номер кадастрового квартала: | 46:21:051303 |
| Дата присвоения кадастрового номера: | 15.10.2007 |
| Ранее присвоенный государственный учетный номер: | данные отсутствуют |
| Адрес: | обл. Курская, р-н Советский, Волжанский сельсовет |
| Площадь: | 1180640 +/- 9508 кв. м |
| Кадастровая стоимость, руб.: | 6387262.4 |
| Кадастровые номера расположенных в пределах земельного участка объектов недвижимости: | данные отсутствуют |
| Кадастровые номера объектов недвижимости, из которых образован объект недвижимости: | данные отсутствуют |
| Кадастровые номера образованных объектов недвижимости: | данные отсутствуют |
| Сведения о включении объекта недвижимости в состав предприятия как имущественного комплекса: | |

| | | |
|-------------------------------|---------|-------------------|
| Государственный регистратор | | ФГИС ЕГРН |
| полное наименование должности | подпись | инициалы, фамилия |

М.П.

Выписка из Единого государственного реестра недвижимости об объекте недвижимости
Сведения о характеристиках объекта недвижимости

| | | | |
|---------------------------------------|-------------------------------------|-----------------------|---------------------------|
| Земельный участок | | | |
| (вид объекта недвижимости) | | | |
| Лист № ___ Раздела 1 | Всего листов раздела 1 : ___ | Всего разделов: ___ | Всего листов выписки: ___ |
| 08.11.2022 № 99/2022/504547804 | | | |
| Кадастровый номер: | | 46:21:051303:9 | |

| | |
|--|--|
| Категория земель: | Земли сельскохозяйственного назначения |
| Виды разрешенного использования: | Для сельскохозяйственного производства |
| Сведения о кадастровом инженере: | Кириллова Оксана Игоревна №46-12-100, Общество с ограниченной ответственностью "ТИСИЗ-К" |
| Сведения о лесах, водных объектах и об иных природных объектах, расположенных в пределах земельного участка: | данные отсутствуют |
| Сведения о том, что земельный участок полностью или частично расположен в границах зоны с особыми условиями использования территории или территории объекта культурного наследия | данные отсутствуют |
| Сведения о том, что земельный участок расположен в границах особой экономической зоны, территории опережающего социально-экономического развития, зоны территориального развития в Российской Федерации, игровой зоны: | данные отсутствуют |
| Сведения о том, что земельный участок расположен в границах особо охраняемой природной территории, охотничьих угодий, лесничеств, лесопарков: | данные отсутствуют |
| Сведения о результатах проведения государственного земельного надзора: | данные отсутствуют |
| Сведения о расположении земельного участка в границах территории, в отношении которой утвержден проект межевания территории: | данные отсутствуют |

| | | |
|-------------------------------|---------|-------------------|
| Государственный регистратор | | ФГИС ЕГРН |
| полное наименование должности | подпись | инициалы, фамилия |

М.П.

Выписка из Единого государственного реестра недвижимости об объекте недвижимости
Сведения о характеристиках объекта недвижимости

| | | | |
|---|--------------------------------------|-----------------------|----------------------------|
| Земельный участок | | | |
| <small>(вид объекта недвижимости)</small> | | | |
| Лист № ____ Раздела 1 | Всего листов раздела 1 : ____ | Всего разделов: ____ | Всего листов выписки: ____ |
| 08.11.2022 № 99/2022/504547804 | | | |
| Кадастровый номер: | | 46:21:051303:9 | |

| | |
|--|---|
| Условный номер земельного участка: | данные отсутствуют |
| Сведения о принятии акта и (или) заключении договора, предусматривающих предоставление в соответствии с земельным законодательством исполнительным органом государственной власти или органом местного самоуправления находящегося в государственной или муниципальной собственности земельного участка для строительства наемного дома социального использования или наемного дома коммерческого использования: | данные отсутствуют |
| Сведения о том, что земельный участок или земельные участки образованы на основании решения об изъятии земельного участка и (или) расположенного на нем объекта недвижимости для государственных или муниципальных нужд: | данные отсутствуют |
| Сведения о том, что земельный участок образован из земель или земельного участка, государственная собственность на которые не разграничена: | данные отсутствуют |
| Сведения о наличии земельного спора о местоположении границ земельных участков: | данные отсутствуют |
| Статус записи об объекте недвижимости: | Сведения об объекте недвижимости имеют статус "актуальные, ранее учтенные" |
| Особые отметки: | Сведения необходимые для заполнения раздела 2 отсутствуют. Сведения необходимые для заполнения раздела 4 отсутствуют. |
| Получатель выписки: | Карпушин Анатолий Павлович |

| | | |
|-------------------------------|---------|-------------------|
| Государственный регистратор | | ФГИС ЕГРН |
| полное наименование должности | подпись | инициалы, фамилия |

М.П.

Выписка из Единого государственного реестра недвижимости об объекте недвижимости
Сведения о зарегистрированных правах

| | | |
|-------------------------------|---------|-------------------|
| Государственный регистратор | | ФГИС ЕГРН |
| полное наименование должности | подпись | инициалы, фамилия |

М.П.

Выписка из Единого государственного реестра недвижимости об объекте недвижимости
Описание местоположения земельного участка

| | | | |
|---------------------------------------|-------------------------------------|-----------------------|---------------------------|
| Земельный участок | | | |
| (вид объекта недвижимости) | | | |
| Лист № ___ Раздела 3 | Всего листов раздела 3 : ___ | Всего разделов: ___ | Всего листов выписки: ___ |
| 08.11.2022 № 99/2022/504547804 | | | |
| Кадастровый номер: | | 46:21:051303:9 | |

| | | | |
|--|-----------------------|--|--|
| План (чертеж, схема) земельного участка | | | |
|  | | | |
| Масштаб 1: данные отсутствуют | Условные обозначения: | | |

| | | |
|-------------------------------|---------|-------------------|
| Государственный регистратор | | ФГИС ЕГРН |
| полное наименование должности | подпись | инициалы, фамилия |

М.П.

Выписка из Единого государственного реестра недвижимости об объекте недвижимости
Описание местоположения земельного участка

| | | | |
|---------------------------------------|--------------------------------------|-----------------------|--------------------------|
| Земельный участок | | | |
| (вид объекта недвижимости) | | | |
| Лист № __ Раздела 3.1 | Всего листов раздела 3.1 : __ | Всего разделов: __ | Всего листов выписки: __ |
| 08.11.2022.№ 99/2022/504547804 | | | |
| Кадастровый номер: | | 46:21:051303:9 | |

| Описание местоположения границ земельного участка | | | | | | | |
|---|-------------|----------|--------------------|------------------------------|-----------------------------------|-------------------------------------|---|
| Номер п/п | Номер точки | | Дирекционный угол | Горизонтальное проложение, м | Описание закрепления на местности | Кадастровые номера смежных участков | Сведения об адресах правообладателей смежных земельных участков |
| | начальная | конечная | | | | | |
| 1 | 2 | 3 | 4 | 5 | 6 | 7 | 8 |
| 1 | 1 | 2 | данные отсутствуют | данные отсутствуют | данные отсутствуют | данные отсутствуют | данные отсутствуют |
| 2 | 2 | 3 | данные отсутствуют | данные отсутствуют | данные отсутствуют | данные отсутствуют | данные отсутствуют |
| 3 | 3 | 4 | данные отсутствуют | данные отсутствуют | данные отсутствуют | данные отсутствуют | данные отсутствуют |
| 4 | 4 | 5 | данные отсутствуют | данные отсутствуют | данные отсутствуют | данные отсутствуют | данные отсутствуют |
| 5 | 5 | 6 | данные отсутствуют | данные отсутствуют | данные отсутствуют | данные отсутствуют | данные отсутствуют |
| 6 | 6 | 7 | данные отсутствуют | данные отсутствуют | данные отсутствуют | данные отсутствуют | данные отсутствуют |
| 7 | 7 | 8 | данные отсутствуют | данные отсутствуют | данные отсутствуют | данные отсутствуют | данные отсутствуют |
| 8 | 8 | 9 | данные отсутствуют | данные отсутствуют | данные отсутствуют | данные отсутствуют | данные отсутствуют |
| 9 | 9 | 10 | данные отсутствуют | данные отсутствуют | данные отсутствуют | данные отсутствуют | данные отсутствуют |
| 10 | 10 | 11 | данные отсутствуют | данные отсутствуют | данные отсутствуют | данные отсутствуют | данные отсутствуют |
| 11 | 11 | 12 | данные отсутствуют | данные отсутствуют | данные отсутствуют | данные отсутствуют | данные отсутствуют |
| 12 | 12 | 13 | данные отсутствуют | данные отсутствуют | данные отсутствуют | данные отсутствуют | данные отсутствуют |
| 13 | 13 | 1 | данные отсутствуют | данные отсутствуют | данные отсутствуют | данные отсутствуют | данные отсутствуют |

| | | |
|-------------------------------|---------|-------------------|
| Государственный регистратор | | ФГИС ЕГРН |
| полное наименование должности | подпись | инициалы, фамилия |

М.П.

Выписка из Единого государственного реестра недвижимости об объекте недвижимости
Описание местоположения земельного участка

| | | | |
|---|---------------------------------------|-----------------------|---------------------------|
| Земельный участок | | | |
| <small>(вид объекта недвижимости)</small> | | | |
| Лист № ___ Раздела 3.2 | Всего листов раздела 3.2 : ___ | Всего разделов: ___ | Всего листов выписки: ___ |
| 08.11.2022.№ 99/2022/504547804 | | | |
| Кадастровый номер: | | 46:21:051303:9 | |

| Сведения о характерных точках границы земельного участка | | | | |
|--|------------|------------|-----------------------------------|---|
| Система координат | | | | |
| Зона № | | | | |
| Номер точки | Координаты | | Описание закрепления на местности | Средняя квадратическая погрешность определения координат характерных точек границ земельного участка, м |
| | X | Y | | |
| 1 | 2 | 3 | 4 | 5 |
| 1 | 446207.4 | 2196950.21 | данные отсутствуют | 2.5 |
| 2 | 446304.21 | 2197803.75 | данные отсутствуют | 2.5 |
| 3 | 445736.64 | 2197827.48 | данные отсутствуют | 2.5 |
| 4 | 445111.63 | 2197981.9 | данные отсутствуют | 2.5 |
| 5 | 445002.26 | 2197938.16 | данные отсутствуют | 2.5 |
| 6 | 444985.02 | 2197678.26 | данные отсутствуют | 2.5 |
| 7 | 444936.94 | 2197107.83 | данные отсутствуют | 2.5 |
| 8 | 444937.14 | 2197041.79 | данные отсутствуют | 2.5 |
| 9 | 444947.7 | 2197029.35 | данные отсутствуют | 2.5 |
| 10 | 445066.55 | 2197030.73 | данные отсутствуют | 2.5 |
| 11 | 445805.32 | 2196923.84 | данные отсутствуют | 2.5 |
| 12 | 446057.22 | 2196882.63 | данные отсутствуют | 2.5 |
| 13 | 446086.61 | 2196879.9 | данные отсутствуют | 2.5 |

| | | |
|-------------------------------|---------|-------------------|
| Государственный регистратор | | ФГИС ЕГРН |
| полное наименование должности | подпись | инициалы, фамилия |

М.П.

Выписка из Единого государственного реестра недвижимости об объекте недвижимости
Сведения о характеристиках объекта недвижимости

На основании запроса от 08.11.2022 г., поступившего на рассмотрение 08.11.2022 г., сообщаем, что согласно записям Единого государственного реестра недвижимости:

| | | | |
|---------------------------------------|-------------------------------------|------------------------|---------------------------|
| Земельный участок | | | |
| (вид объекта недвижимости) | | | |
| Лист № ___ Раздела 1 | Всего листов раздела 1 : ___ | Всего разделов: ___ | Всего листов выписки: ___ |
| 08.11.2022 № 99/2022/504545949 | | | |
| Кадастровый номер: | | 46:21:051304:13 | |

| | |
|--|--|
| Номер кадастрового квартала: | 46:21:051304 |
| Дата присвоения кадастрового номера: | 15.10.2007 |
| Ранее присвоенный государственный учетный номер: | данные отсутствуют |
| Адрес: | установлено относительно ориентира, расположенного в границах участка. Почтовый адрес ориентира: Курская область, р-н Советский, Волжанский сельсовет, с. Нижнее Гурово |
| Площадь: | 663000 +/- 7125 кв. м |
| Кадастровая стоимость, руб.: | 3533458.5 |
| Кадастровые номера расположенных в пределах земельного участка объектов недвижимости: | данные отсутствуют |
| Кадастровые номера объектов недвижимости, из которых образован объект недвижимости: | данные отсутствуют |
| Кадастровые номера образованных объектов недвижимости: | данные отсутствуют |
| Сведения о включении объекта недвижимости в состав предприятия как имущественного комплекса: | |

| | | |
|-------------------------------|---------|-------------------|
| Государственный регистратор | | ФГИС ЕГРН |
| полное наименование должности | подпись | инициалы, фамилия |

М.П.

Выписка из Единого государственного реестра недвижимости об объекте недвижимости
Сведения о характеристиках объекта недвижимости

| | | | |
|---|--------------------------------------|------------------------|----------------------------|
| Земельный участок | | | |
| <small>(вид объекта недвижимости)</small> | | | |
| Лист № ____ Раздела 1 | Всего листов раздела 1 : ____ | Всего разделов: ____ | Всего листов выписки: ____ |
| 08.11.2022 № 99/2022/504545949 | | | |
| Кадастровый номер: | | 46:21:051304:13 | |

| | |
|--|---|
| Категория земель: | Земли сельскохозяйственного назначения |
| Виды разрешенного использования: | Для сельскохозяйственного производства |
| Сведения о кадастровом инженеру: | Путивцев Константин Александрович №46-11-53, Индивидуальный предприниматель |
| Сведения о лесах, водных объектах и об иных природных объектах, расположенных в пределах земельного участка: | данные отсутствуют |
| Сведения о том, что земельный участок полностью или частично расположен в границах зоны с особыми условиями использования территории или территории объекта культурного наследия | данные отсутствуют |
| Сведения о том, что земельный участок расположен в границах особой экономической зоны, территории опережающего социально-экономического развития, зоны территориального развития в Российской Федерации, игровой зоны: | данные отсутствуют |
| Сведения о том, что земельный участок расположен в границах особо охраняемой природной территории, охотничьих угодий, лесничеств, лесопарков: | данные отсутствуют |
| Сведения о результатах проведения государственного земельного надзора: | данные отсутствуют |
| Сведения о расположении земельного участка в границах территории, в отношении которой утвержден проект межевания территории: | данные отсутствуют |

| | | |
|-------------------------------|---------|-------------------|
| Государственный регистратор | | ФГИС ЕГРН |
| полное наименование должности | подпись | инициалы, фамилия |

М.П.

Выписка из Единого государственного реестра недвижимости об объекте недвижимости
Сведения о характеристиках объекта недвижимости

| | | | |
|---|-------------------------------------|------------------------|---------------------------|
| Земельный участок | | | |
| <small>(вид объекта недвижимости)</small> | | | |
| Лист № ___ Раздела 1 | Всего листов раздела 1 : ___ | Всего разделов: ___ | Всего листов выписки: ___ |
| 08.11.2022 № 99/2022/504545949 | | | |
| Кадастровый номер: | | 46:21:051304:13 | |

| | |
|--|---|
| Условный номер земельного участка: | данные отсутствуют |
| Сведения о принятии акта и (или) заключении договора, предусматривающих предоставление в соответствии с земельным законодательством исполнительным органом государственной власти или органом местного самоуправления находящегося в государственной или муниципальной собственности земельного участка для строительства наемного дома социального использования или наемного дома коммерческого использования: | данные отсутствуют |
| Сведения о том, что земельный участок или земельные участки образованы на основании решения об изъятии земельного участка и (или) расположенного на нем объекта недвижимости для государственных или муниципальных нужд: | данные отсутствуют |
| Сведения о том, что земельный участок образован из земель или земельного участка, государственная собственность на которые не разграничена: | данные отсутствуют |
| Сведения о наличии земельного спора о местоположении границ земельных участков: | данные отсутствуют |
| Статус записи об объекте недвижимости: | Сведения об объекте недвижимости имеют статус "актуальные, ранее учтенные" |
| Особые отметки: | Сведения необходимые для заполнения раздела 2 отсутствуют. Сведения необходимые для заполнения раздела 4 отсутствуют. |
| Получатель выписки: | Карпушин Анатолий Павлович |

| | | |
|-------------------------------|---------|-------------------|
| Государственный регистратор | | ФГИС ЕГРН |
| полное наименование должности | подпись | инициалы, фамилия |

М.П.

Выписка из Единого государственного реестра недвижимости об объекте недвижимости
Сведения о зарегистрированных правах

| | | |
|-------------------------------|---------|-------------------|
| Государственный регистратор | | ФГИС ЕГРН |
| полное наименование должности | подпись | инициалы, фамилия |

М.П.

Выписка из Единого государственного реестра недвижимости об объекте недвижимости
Описание местоположения земельного участка

| | | | |
|---------------------------------------|------------------------------------|------------------------|--------------------------|
| Земельный участок | | | |
| (вид объекта недвижимости) | | | |
| Лист № __ Раздела 3 | Всего листов раздела 3 : __ | Всего разделов: __ | Всего листов выписки: __ |
| 08.11.2022.№ 99/2022/504545949 | | | |
| Кадастровый номер: | | 46:21:051304:13 | |

| | | | |
|--|-----------------------|--|--|
| План (чертеж, схема) земельного участка | | | |
|  | | | |
| Масштаб 1: данные отсутствуют | Условные обозначения: | | |

| | | |
|-------------------------------|---------|-------------------|
| Государственный регистратор | | ФГИС ЕГРН |
| полное наименование должности | подпись | инициалы, фамилия |

М.П.

Выписка из Единого государственного реестра недвижимости об объекте недвижимости
Описание местоположения земельного участка

| | | | |
|---------------------------------------|--------------------------------------|------------------------|--------------------------|
| Земельный участок | | | |
| (вид объекта недвижимости) | | | |
| Лист № __ Раздела 3.1 | Всего листов раздела 3.1 : __ | Всего разделов: __ | Всего листов выписки: __ |
| 08.11.2022.№ 99/2022/504545949 | | | |
| Кадастровый номер: | | 46:21:051304:13 | |

| Описание местоположения границ земельного участка | | | | | | | |
|---|-------------|----------|--------------------|------------------------------|-----------------------------------|-------------------------------------|---|
| Номер п/п | Номер точки | | Дирекционный угол | Горизонтальное проложение, м | Описание закрепления на местности | Кадастровые номера смежных участков | Сведения об адресах правообладателей смежных земельных участков |
| | начальная | конечная | | | | | |
| 1 | 2 | 3 | 4 | 5 | 6 | 7 | 8 |
| 1 | 1 | 2 | данные отсутствуют | данные отсутствуют | данные отсутствуют | данные отсутствуют | данные отсутствуют |
| 2 | 1 | 2 | данные отсутствуют | данные отсутствуют | данные отсутствуют | данные отсутствуют | данные отсутствуют |
| 3 | 2 | 3 | данные отсутствуют | данные отсутствуют | данные отсутствуют | данные отсутствуют | данные отсутствуют |
| 4 | 2 | 3 | данные отсутствуют | данные отсутствуют | данные отсутствуют | данные отсутствуют | данные отсутствуют |
| 5 | 3 | 4 | данные отсутствуют | данные отсутствуют | данные отсутствуют | данные отсутствуют | данные отсутствуют |
| 6 | 3 | 4 | данные отсутствуют | данные отсутствуют | данные отсутствуют | данные отсутствуют | данные отсутствуют |
| 7 | 4 | 5 | данные отсутствуют | данные отсутствуют | данные отсутствуют | данные отсутствуют | данные отсутствуют |
| 8 | 4 | 1 | данные отсутствуют | данные отсутствуют | данные отсутствуют | данные отсутствуют | данные отсутствуют |
| 9 | 5 | 6 | данные отсутствуют | данные отсутствуют | данные отсутствуют | данные отсутствуют | данные отсутствуют |
| 10 | 6 | 7 | данные отсутствуют | данные отсутствуют | данные отсутствуют | данные отсутствуют | данные отсутствуют |
| 11 | 7 | 8 | данные отсутствуют | данные отсутствуют | данные отсутствуют | данные отсутствуют | данные отсутствуют |
| 12 | 8 | 9 | данные отсутствуют | данные отсутствуют | данные отсутствуют | данные отсутствуют | данные отсутствуют |
| 13 | 9 | 10 | данные отсутствуют | данные отсутствуют | данные отсутствуют | данные отсутствуют | данные отсутствуют |

| | | | | | | | |
|----|----|----|-----------------------|-----------------------|--------------------|--------------------|--------------------|
| 14 | 10 | 11 | данные отсутствуют | данные отсутствуют | данные отсутствуют | данные отсутствуют | данные отсутствуют |
| 15 | 11 | 12 | данные отсутствуют | данные отсутствуют | данные отсутствуют | данные отсутствуют | данные отсутствуют |

| | | |
|-------------------------------|---------|-------------------|
| Государственный регистратор | | ФГИС ЕГРН |
| полное наименование должности | подпись | инициалы, фамилия |

М.П.

Выписка из Единого государственного реестра недвижимости об объекте недвижимости
Описание местоположения земельного участка

| | | | |
|---|---------------------------------------|------------------------|---------------------------|
| Земельный участок | | | |
| <small>(вид объекта недвижимости)</small> | | | |
| Лист № ___ Раздела 3.1 | Всего листов раздела 3.1 : ___ | Всего разделов: ___ | Всего листов выписки: ___ |
| 08.11.2022 № 99/2022/504545949 | | | |
| Кадастровый номер: | | 46:21:051304:13 | |

| Описание местоположения границ земельного участка | | | | | | | |
|---|-------------|----------|--------------------|------------------------------|-----------------------------------|-------------------------------------|---|
| Номер п/п | Номер точки | | Дирекционный угол | Горизонтальное проложение, м | Описание закрепления на местности | Кадастровые номера смежных участков | Сведения об адресах правообладателей смежных земельных участков |
| | начальная | конечная | | | | | |
| 1 | 2 | 3 | 4 | 5 | 6 | 7 | 8 |
| 16 | 12 | 13 | данные отсутствуют | данные отсутствуют | данные отсутствуют | данные отсутствуют | данные отсутствуют |
| 17 | 13 | 14 | данные отсутствуют | данные отсутствуют | данные отсутствуют | данные отсутствуют | данные отсутствуют |
| 18 | 14 | 15 | данные отсутствуют | данные отсутствуют | данные отсутствуют | данные отсутствуют | данные отсутствуют |
| 19 | 15 | 16 | данные отсутствуют | данные отсутствуют | данные отсутствуют | данные отсутствуют | данные отсутствуют |
| 20 | 16 | 17 | данные отсутствуют | данные отсутствуют | данные отсутствуют | данные отсутствуют | данные отсутствуют |
| 21 | 17 | 18 | данные отсутствуют | данные отсутствуют | данные отсутствуют | данные отсутствуют | данные отсутствуют |
| 22 | 18 | 19 | данные отсутствуют | данные отсутствуют | данные отсутствуют | данные отсутствуют | данные отсутствуют |
| 23 | 19 | 20 | данные отсутствуют | данные отсутствуют | данные отсутствуют | данные отсутствуют | данные отсутствуют |
| 24 | 20 | 21 | данные отсутствуют | данные отсутствуют | данные отсутствуют | данные отсутствуют | данные отсутствуют |
| 25 | 21 | 22 | данные отсутствуют | данные отсутствуют | данные отсутствуют | данные отсутствуют | данные отсутствуют |
| 26 | 22 | 1 | данные отсутствуют | данные отсутствуют | данные отсутствуют | данные отсутствуют | данные отсутствуют |

| | | |
|-------------------------------|---------|-------------------|
| Государственный регистратор | | ФГИС ЕГРН |
| полное наименование должности | подпись | инициалы, фамилия |

Выписка из Единого государственного реестра недвижимости об объекте недвижимости
Описание местоположения земельного участка

| | | | |
|---------------------------------------|--------------------------------------|------------------------|--------------------------|
| Земельный участок | | | |
| (вид объекта недвижимости) | | | |
| Лист № __ Раздела 3.2 | Всего листов раздела 3.2 : __ | Всего разделов: __ | Всего листов выписки: __ |
| 08.11.2022.№ 99/2022/504545949 | | | |
| Кадастровый номер: | | 46:21:051304:13 | |

| Сведения о характерных точках границы земельного участка | | | | |
|--|------------|------------|-----------------------------------|---|
| Система координат | | | | |
| Зона № | | | | |
| Номер точки | Координаты | | Описание закрепления на местности | Средняя квадратическая погрешность определения координат характерных точек границ земельного участка, м |
| | X | Y | | |
| 1 | 2 | 3 | 4 | 5 |
| 1 | 444482.28 | 2193458.52 | данные отсутствуют | 2.5 |
| 2 | 443823.48 | 2193416.07 | данные отсутствуют | 2.5 |
| 3 | 443814.79 | 2193471.91 | данные отсутствуют | 2.5 |
| 4 | 443794.76 | 2193591.44 | данные отсутствуют | 2.5 |
| 5 | 443781.15 | 2193685.26 | данные отсутствуют | 2.5 |
| 6 | 443790.24 | 2193711.03 | данные отсутствуют | 2.5 |
| 7 | 443811.45 | 2193728.47 | данные отсутствуют | 2.5 |
| 8 | 443866 | 2193747.42 | данные отсутствуют | 2.5 |
| 9 | 443875.84 | 2193758.04 | данные отсутствуют | 2.5 |
| 10 | 443878.07 | 2193828.55 | данные отсутствуют | 2.5 |
| 11 | 443870.14 | 2193903.94 | данные отсутствуют | 2.5 |
| 12 | 443828.08 | 2194292.82 | данные отсутствуют | 2.5 |
| 13 | 443796.27 | 2194424.64 | данные отсутствуют | 2.5 |
| 14 | 443740.92 | 2194554.31 | данные отсутствуют | 2.5 |
| 15 | 443908.31 | 2194561.74 | данные отсутствуют | 2.5 |

| | | |
|-------------------------------|---------|-------------------|
| Государственный регистратор | | ФГИС ЕГРН |
| полное наименование должности | подпись | инициалы, фамилия |

М.П.

Выписка из Единого государственного реестра недвижимости об объекте недвижимости
Описание местоположения земельного участка

| | | | |
|---------------------------------------|---|-----------------------------|-----------------------------------|
| Земельный участок | | | |
| (вид объекта недвижимости) | | | |
| Лист № <u> </u> Раздела 3.2 | Всего листов раздела 3.2 : <u> </u> | Всего разделов: <u> </u> | Всего листов выписки: <u> </u> |
| 08.11.2022 № 99/2022/504545949 | | | |
| Кадастровый номер: | | 46:21:051304:13 | |

| Сведения о характерных точках границы земельного участка | | | | |
|--|------------|------------|-----------------------------------|---|
| Система координат | | | | |
| Зона № | | | | |
| Номер точки | Координаты | | Описание закрепления на местности | Средняя квадратическая погрешность определения координат характерных точек границ земельного участка, м |
| | X | Y | | |
| 1 | 2 | 3 | 4 | 5 |
| 16 | 443981.97 | 2194568.44 | данные отсутствуют | 2.5 |
| 17 | 444232.54 | 2194591.97 | данные отсутствуют | 2.5 |
| 18 | 444287.28 | 2194597.83 | данные отсутствуют | 2.5 |
| 19 | 444317.84 | 2194601.19 | данные отсутствуют | 2.5 |
| 20 | 444322.88 | 2194595.14 | данные отсутствуют | 2.5 |
| 21 | 444389.49 | 2194133.91 | данные отсутствуют | 2.5 |
| 22 | 444460.6 | 2193636.3 | данные отсутствуют | 2.5 |
| 23 | 443784.61 | 2193677.75 | данные отсутствуют | 0.05 |
| 24 | 443784.61 | 2193677.99 | данные отсутствуют | 0.05 |
| 25 | 443784.37 | 2193677.99 | данные отсутствуют | 0.05 |
| 26 | 443784.37 | 2193677.75 | данные отсутствуют | 0.05 |
| 27 | 443823.79 | 2193455.95 | данные отсутствуют | 0.05 |
| 28 | 443823.79 | 2193456.19 | данные отсутствуют | 0.05 |
| 29 | 443823.55 | 2193456.19 | данные отсутствуют | 0.05 |
| 30 | 443823.55 | 2193455.95 | данные отсутствуют | 0.05 |

| | | |
|-------------------------------|---------|-------------------|
| Государственный регистратор | | ФГИС ЕГРН |
| полное наименование должности | подпись | инициалы, фамилия |

М.П.

Выписка из Единого государственного реестра недвижимости об объекте недвижимости
Описание местоположения земельного участка

| | | | |
|---------------------------------------|---------------------------------------|------------------------|---------------------------|
| Земельный участок | | | |
| (вид объекта недвижимости) | | | |
| Лист № ___ Раздела 3.2 | Всего листов раздела 3.2 : ___ | Всего разделов: ___ | Всего листов выписки: ___ |
| 08.11.2022 № 99/2022/504545949 | | | |
| Кадастровый номер: | | 46:21:051304:13 | |

| Сведения о характерных точках границы земельного участка | | | | |
|--|------------|------------|-----------------------------------|---|
| Система координат | | | | |
| Зона № | | | | |
| Номер точки | Координаты | | Описание закрепления на местности | Средняя квадратическая погрешность определения координат характерных точек границ земельного участка, м |
| | X | Y | | |
| 1 | 2 | 3 | 4 | 5 |
| 31 | 443814.33 | 2193511.85 | данные отсутствуют | 0.05 |
| 32 | 443814.33 | 2193512.09 | данные отсутствуют | 0.05 |
| 33 | 443814.09 | 2193512.09 | данные отсутствуют | 0.05 |
| 34 | 443814.09 | 2193511.85 | данные отсутствуют | 0.05 |
| 35 | 443804.81 | 2193566.85 | данные отсутствуют | 0.05 |
| 36 | 443804.81 | 2193567.09 | данные отсутствуют | 0.05 |
| 37 | 443804.57 | 2193567.09 | данные отсутствуют | 0.05 |
| 38 | 443804.57 | 2193566.85 | данные отсутствуют | 0.05 |
| 39 | 443794.37 | 2193622.74 | данные отсутствуют | 0.05 |
| 40 | 443794.37 | 2193622.98 | данные отсутствуют | 0.05 |
| 41 | 443794.13 | 2193622.98 | данные отсутствуют | 0.05 |
| 42 | 443794.13 | 2193622.74 | данные отсутствуют | 0.05 |

| | | |
|-------------------------------|---------|-------------------|
| Государственный регистратор | | ФГИС ЕГРН |
| полное наименование должности | подпись | инициалы, фамилия |

М.П.

Выписка из Единого государственного реестра недвижимости об объекте недвижимости
Сведения о характеристиках объекта недвижимости

На основании запроса от 08.11.2022 г., поступившего на рассмотрение 08.11.2022 г., сообщаем, что согласно записям Единого государственного реестра недвижимости:

| | | | |
|---------------------------------------|-------------------------------------|-----------------------|---------------------------|
| Земельный участок | | | |
| (вид объекта недвижимости) | | | |
| Лист № ___ Раздела 1 | Всего листов раздела 1 : ___ | Всего разделов: ___ | Всего листов выписки: ___ |
| 08.11.2022 № 99/2022/504548013 | | | |
| Кадастровый номер: | | 46:21:051304:1 | |

| | |
|--|---|
| Номер кадастрового квартала: | 46:21:051303 |
| Дата присвоения кадастрового номера: | 05.11.2004 |
| Ранее присвоенный государственный учетный номер: | данные отсутствуют |
| Адрес: | установлено относительно ориентира, расположенного в границах участка. Почтовый адрес ориентира: обл. Курская, р-н Советский, с/с Волжанский, с. Нижнее Гурово |
| Площадь: | 1080000 +/- 9093 кв. м |
| Кадастровая стоимость, руб.: | 6328800 |
| Кадастровые номера расположенных в пределах земельного участка объектов недвижимости: | данные отсутствуют |
| Кадастровые номера объектов недвижимости, из которых образован объект недвижимости: | данные отсутствуют |
| Кадастровые номера образованных объектов недвижимости: | данные отсутствуют |
| Сведения о включении объекта недвижимости в состав предприятия как имущественного комплекса: | |

| | | |
|-------------------------------|---------|-------------------|
| Государственный регистратор | | ФГИС ЕГРН |
| полное наименование должности | подпись | инициалы, фамилия |

М.П.

Выписка из Единого государственного реестра недвижимости об объекте недвижимости
Сведения о характеристиках объекта недвижимости

| | | | |
|---|--------------------------------------|-----------------------|----------------------------|
| Земельный участок | | | |
| <small>(вид объекта недвижимости)</small> | | | |
| Лист № ____ Раздела 1 | Всего листов раздела 1 : ____ | Всего разделов: ____ | Всего листов выписки: ____ |
| 08.11.2022 № 99/2022/504548013 | | | |
| Кадастровый номер: | | 46:21:051304:1 | |

| | |
|--|--|
| Категория земель: | Земли сельскохозяйственного назначения |
| Виды разрешенного использования: | Для сельскохозяйственного производства |
| Сведения о кадастровом инженеру: | данные отсутствуют |
| Сведения о лесах, водных объектах и об иных природных объектах, расположенных в пределах земельного участка: | данные отсутствуют |
| Сведения о том, что земельный участок полностью или частично расположен в границах зоны с особыми условиями использования территории или территории объекта культурного наследия | данные отсутствуют |
| Сведения о том, что земельный участок расположен в границах особой экономической зоны, территории опережающего социально-экономического развития, зоны территориального развития в Российской Федерации, игровой зоны: | данные отсутствуют |
| Сведения о том, что земельный участок расположен в границах особо охраняемой природной территории, охотничьих угодий, лесничеств, лесопарков: | данные отсутствуют |
| Сведения о результатах проведения государственного земельного надзора: | данные отсутствуют |
| Сведения о расположении земельного участка в границах территории, в отношении которой утвержден проект межевания территории: | данные отсутствуют |

| | | |
|-------------------------------|---------|-------------------|
| Государственный регистратор | | ФГИС ЕГРН |
| полное наименование должности | подпись | инициалы, фамилия |

М.П.

Выписка из Единого государственного реестра недвижимости об объекте недвижимости
Сведения о характеристиках объекта недвижимости

| | | | |
|---------------------------------------|--------------------------------------|-----------------------|----------------------------|
| Земельный участок | | | |
| (вид объекта недвижимости) | | | |
| Лист № ____ Раздела 1 | Всего листов раздела 1 : ____ | Всего разделов: ____ | Всего листов выписки: ____ |
| 08.11.2022 № 99/2022/504548013 | | | |
| Кадастровый номер: | | 46:21:051304:1 | |

| | |
|--|--|
| Условный номер земельного участка: | данные отсутствуют |
| Сведения о принятии акта и (или) заключении договора, предусматривающих предоставление в соответствии с земельным законодательством исполнительным органом государственной власти или органом местного самоуправления находящегося в государственной или муниципальной собственности земельного участка для строительства наемного дома социального использования или наемного дома коммерческого использования: | данные отсутствуют |
| Сведения о том, что земельный участок или земельные участки образованы на основании решения об изъятии земельного участка и (или) расположенного на нем объекта недвижимости для государственных или муниципальных нужд: | данные отсутствуют |
| Сведения о том, что земельный участок образован из земель или земельного участка, государственная собственность на которые не разграничена: | данные отсутствуют |
| Сведения о наличии земельного спора о местоположении границ земельных участков: | данные отсутствуют |
| Статус записи об объекте недвижимости: | Сведения об объекте недвижимости имеют статус "актуальные, ранее учтенные" |
| Особые отметки: | Сведения о видах разрешенного использования имеют статус «Актуальные незасвидетельствованные». Право (ограничение права, обременение объекта недвижимости) зарегистрировано на данный объект недвижимости с видами разрешенного использования отсутствует. Сведения необходимые для заполнения раздела 3.1 отсутствуют. Сведения необходимые для заполнения раздела 4 отсутствуют. |
| Получатель выписки: | Карпушин Анатолий Павлович |

| | | |
|-------------------------------|---------|-------------------|
| Государственный регистратор | | ФГИС ЕГРН |
| полное наименование должности | подпись | инициалы, фамилия |

М.П.

Выписка из Единого государственного реестра недвижимости об объекте недвижимости
Сведения о зарегистрированных правах

| | |
|---------------------------------------|--|
| Земельный участок | |
| (вид объекта недвижимости) | |
| Лист № ___ Раздела 2 | Всего листов раздела 2 : ___ |
| Всего разделов: ___ | |
| Всего листов выписки: ___ | |
| 08.11.2022.№ 99/2022/504548013 | |
| Кадастровый номер: | 46:21:051304:1 |
| 1. | Правообладатель (правообладатели): |
| 1.1. | данные о правообладателе отсутствуют |
| 2. | Вид, номер и дата государственной регистрации права: |
| 2.1. | не зарегистрировано |
| 3. | Ограничение прав и обременение объекта недвижимости: |
| 3.1.1. | вид: |
| | Аренда (в том числе, субаренда) |
| | дата государственной регистрации: |
| | 21.06.2013 |
| | номер государственной регистрации: |
| | 46-46-22/001/2013-991 |
| | срок, на который установлено ограничение прав и обременение объекта недвижимости: |
| | с 21.06.2013 по 31.03.2062 |
| | лицо, в пользу которого установлено ограничение прав и обременение объекта недвижимости: |
| | Общество с ограниченной ответственностью "Кшеньагро", ИНН: 4621001614 |
| | основание государственной регистрации: |
| | 'Договор аренды земельного участка' №26 от 26.04.2013 |
| 4. | Договоры участия в долевом строительстве: |
| | данные отсутствуют |
| 5. | Заявленные в судебном порядке права требования: |
| | данные отсутствуют |
| 6. | Сведения о возражении в отношении зарегистрированного права: |
| | данные отсутствуют |
| 7. | Сведения о наличии решения об изъятии объекта недвижимости для государственных и муниципальных нужд: |
| | данные отсутствуют |
| 8. | Сведения о невозможности государственной регистрации без личного участия правообладателя или его законного представителя: |
| | |
| 9. | Правопритязания и сведения о наличии поступивших, но не рассмотренных заявлений о проведении государственной регистрации права (перехода, прекращения права), ограничения права или обременения объекта недвижимости, сделки в отношении объекта недвижимости: |
| | данные отсутствуют |
| 10. | Сведения об осуществлении государственной регистрации сделки, права, ограничения права без необходимого в силу закона согласия третьего лица, органа: |
| | данные отсутствуют |
| 11. | Сведения о невозможности государственной регистрации перехода, прекращения, ограничения права на земельный участок из земель сельскохозяйственного назначения: |
| | |

| | | |
|-------------------------------|---------|-------------------|
| Государственный регистратор | | ФГИС ЕГРН |
| полное наименование должности | подпись | инициалы, фамилия |

М.П.

Выписка из Единого государственного реестра недвижимости об объекте недвижимости
Описание местоположения земельного участка

| | | | |
|---------------------------------------|-------------------------------------|-----------------------|---------------------------|
| Земельный участок | | | |
| (вид объекта недвижимости) | | | |
| Лист № ___ Раздела 3 | Всего листов раздела 3 : ___ | Всего разделов: ___ | Всего листов выписки: ___ |
| 08.11.2022 № 99/2022/504548013 | | | |
| Кадастровый номер: | | 46:21:051304:1 | |

| | | | |
|--|-----------------------|--|--|
| План (чертеж, схема) земельного участка | | | |
|  | | | |
| Масштаб 1: данные отсутствуют | Условные обозначения: | | |

| | | |
|-------------------------------|---------|-------------------|
| Государственный регистратор | | ФГИС ЕГРН |
| полное наименование должности | подпись | инициалы, фамилия |

М.П.

Выписка из Единого государственного реестра недвижимости об объекте недвижимости
Описание местоположения земельного участка

| | | | |
|---|---|-----------------------------|-----------------------------------|
| Земельный участок | | | |
| <small>(вид объекта недвижимости)</small> | | | |
| Лист № <u> </u> Раздела 3.2 | Всего листов раздела 3.2 : <u> </u> | Всего разделов: <u> </u> | Всего листов выписки: <u> </u> |
| 08.11.2022.№ 99/2022/504548013 | | | |
| Кадастровый номер: | | 46:21:051304:1 | |

| Сведения о характерных точках границы земельного участка | | | | |
|--|------------|------------|-----------------------------------|---|
| Система координат | | | | |
| Зона № | | | | |
| Номер точки | Координаты | | Описание закрепления на местности | Средняя квадратическая погрешность определения координат характерных точек границ земельного участка, м |
| | X | Y | | |
| 1 | 2 | 3 | 4 | 5 |
| 1 | 444975.97 | 2197918.9 | данные отсутствуют | данные отсутствуют |
| 2 | 444786 | 2197968.33 | данные отсутствуют | данные отсутствуют |
| 3 | 444588.15 | 2198011.99 | данные отсутствуют | данные отсутствуют |
| 4 | 444418.12 | 2197813.75 | данные отсутствуют | данные отсутствуют |
| 5 | 444310.14 | 2197721.13 | данные отсутствуют | данные отсутствуют |
| 6 | 444264.32 | 2197657.96 | данные отсутствуют | данные отсутствуют |
| 7 | 444191.48 | 2197490.23 | данные отсутствуют | данные отсутствуют |
| 8 | 444171.9 | 2197435.25 | данные отсутствуют | данные отсутствуют |
| 9 | 444104.24 | 2197304.05 | данные отсутствуют | данные отсутствуют |
| 10 | 444078.29 | 2197237.16 | данные отсутствуют | данные отсутствуют |
| 11 | 444015.9 | 2197039.96 | данные отсутствуют | данные отсутствуют |
| 12 | 444010.08 | 2197005.57 | данные отсутствуют | данные отсутствуют |
| 13 | 444005.85 | 2196950 | данные отсутствуют | данные отсутствуют |
| 14 | 443997.38 | 2196852.64 | данные отсутствуют | данные отсутствуют |
| 15 | 444027.08 | 2196781.05 | данные отсутствуют | данные отсутствуют |

| | | |
|-------------------------------|---------|-------------------|
| Государственный регистратор | | ФГИС ЕГРН |
| полное наименование должности | подпись | инициалы, фамилия |

М.П.

Выписка из Единого государственного реестра недвижимости об объекте недвижимости
Описание местоположения земельного участка

| | | | |
|---------------------------------------|---------------------------------------|-----------------------|---------------------------|
| Земельный участок | | | |
| (вид объекта недвижимости) | | | |
| Лист № ___ Раздела 3.2 | Всего листов раздела 3.2 : ___ | Всего разделов: ___ | Всего листов выписки: ___ |
| 08.11.2022 № 99/2022/504548013 | | | |
| Кадастровый номер: | | 46:21:051304:1 | |

| Сведения о характерных точках границы земельного участка | | | | |
|--|------------|------------|-----------------------------------|---|
| Система координат | | | | |
| Зона № | | | | |
| Номер точки | Координаты | | Описание закрепления на местности | Средняя квадратическая погрешность определения координат характерных точек границ земельного участка, м |
| | X | Y | | |
| 1 | 2 | 3 | 4 | 5 |
| 16 | 444102.09 | 2196763.45 | данные отсутствуют | данные отсутствуют |
| 17 | 444317.83 | 2196766.58 | данные отсутствуют | данные отсутствуют |
| 18 | 444341.91 | 2196607.3 | данные отсутствуют | данные отсутствуют |
| 19 | 444364.13 | 2196523.96 | данные отсутствуют | данные отсутствуют |
| 20 | 444493.78 | 2196412.83 | данные отсутствуют | данные отсутствуют |
| 21 | 444818.86 | 2196328.82 | данные отсутствуют | данные отсутствуют |

| | | |
|-------------------------------|---------|-------------------|
| Государственный регистратор | | ФГИС ЕГРН |
| полное наименование должности | подпись | инициалы, фамилия |

М.П.

Выписка из Единого государственного реестра недвижимости об объекте недвижимости
Сведения о частях земельного участка

| | | | |
|---|---------------------------------------|-----------------------|---------------------------|
| Земельный участок | | | |
| <small>(вид объекта недвижимости)</small> | | | |
| Лист № ___ Раздела 4.1 | Всего листов раздела 4.1 : ___ | Всего разделов: ___ | Всего листов выписки: ___ |
| 08.11.2022 № 99/2022/504548013 | | | |
| Кадастровый номер: | | 46:21:051304:1 | |

| Учетный номер части | Площадь (м ²) | Содержание ограничения в использовании или ограничения права на объект недвижимости или обременения объекта недвижимости |
|---------------------|---------------------------|--|
| 1 | 2 | 3 |
| 1 | 1080000 | |

| | | |
|-------------------------------|---------|-------------------|
| Государственный регистратор | | ФГИС ЕГРН |
| полное наименование должности | подпись | инициалы, фамилия |

М.П.

Выписка из Единого государственного реестра недвижимости об объекте недвижимости
Сведения о характеристиках объекта недвижимости

На основании запроса от 08.11.2022 г., поступившего на рассмотрение 08.11.2022 г., сообщаем, что согласно записям Единого государственного реестра недвижимости:

| | | | |
|---------------------------------------|-------------------------------------|-----------------------|---------------------------|
| Земельный участок | | | |
| (вид объекта недвижимости) | | | |
| Лист № ___ Раздела 1 | Всего листов раздела 1 : ___ | Всего разделов: ___ | Всего листов выписки: ___ |
| 08.11.2022 № 99/2022/504545951 | | | |
| Кадастровый номер: | | 46:21:051304:4 | |

| | |
|--|---|
| Номер кадастрового квартала: | 46:21:051304 |
| Дата присвоения кадастрового номера: | 13.09.2006 |
| Ранее присвоенный государственный учетный номер: | данные отсутствуют |
| Адрес: | установлено относительно ориентира, расположенного в границах участка. Почтовый адрес ориентира: Курская область, р-н Советский, Волжанский сельсовет, СПК "Нижнее Гурово" |
| Площадь: | 1037407 +/- 8912 кв. м |
| Кадастровая стоимость, руб.: | 5612371.87 |
| Кадастровые номера расположенных в пределах земельного участка объектов недвижимости: | данные отсутствуют |
| Кадастровые номера объектов недвижимости, из которых образован объект недвижимости: | данные отсутствуют |
| Кадастровые номера образованных объектов недвижимости: | данные отсутствуют |
| Сведения о включении объекта недвижимости в состав предприятия как имущественного комплекса: | |

| | | |
|-------------------------------|---------|-------------------|
| Государственный регистратор | | ФГИС ЕГРН |
| полное наименование должности | подпись | инициалы, фамилия |

М.П.

Выписка из Единого государственного реестра недвижимости об объекте недвижимости
Сведения о характеристиках объекта недвижимости

| | | | |
|---|-------------------------------------|-----------------------|---------------------------|
| Земельный участок | | | |
| <small>(вид объекта недвижимости)</small> | | | |
| Лист № ___ Раздела 1 | Всего листов раздела 1 : ___ | Всего разделов: ___ | Всего листов выписки: ___ |
| 08.11.2022 № 99/2022/504545951 | | | |
| Кадастровый номер: | | 46:21:051304:4 | |

| | |
|--|--|
| Категория земель: | Земли сельскохозяйственного назначения |
| Виды разрешенного использования: | Для сельскохозяйственного производства |
| Сведения о кадастровом инженеру: | Кириллова Оксана Игоревна №46-12-100, Общество с ограниченной ответственностью "ТИСИЗ-К" |
| Сведения о лесах, водных объектах и об иных природных объектах, расположенных в пределах земельного участка: | данные отсутствуют |
| Сведения о том, что земельный участок полностью или частично расположен в границах зоны с особыми условиями использования территории или территории объекта культурного наследия | данные отсутствуют |
| Сведения о том, что земельный участок расположен в границах особой экономической зоны, территории опережающего социально-экономического развития, зоны территориального развития в Российской Федерации, игровой зоны: | данные отсутствуют |
| Сведения о том, что земельный участок расположен в границах особо охраняемой природной территории, охотничьих угодий, лесничеств, лесопарков: | данные отсутствуют |
| Сведения о результатах проведения государственного земельного надзора: | данные отсутствуют |
| Сведения о расположении земельного участка в границах территории, в отношении которой утвержден проект межевания территории: | данные отсутствуют |

| | | |
|-------------------------------|---------|-------------------|
| Государственный регистратор | | ФГИС ЕГРН |
| полное наименование должности | подпись | инициалы, фамилия |

М.П.

Выписка из Единого государственного реестра недвижимости об объекте недвижимости
Сведения о характеристиках объекта недвижимости

| | | | |
|---|--------------------------------------|-----------------------|----------------------------|
| Земельный участок | | | |
| <small>(вид объекта недвижимости)</small> | | | |
| Лист № ____ Раздела 1 | Всего листов раздела 1 : ____ | Всего разделов: ____ | Всего листов выписки: ____ |
| 08.11.2022 № 99/2022/504545951 | | | |
| Кадастровый номер: | | 46:21:051304:4 | |

| | |
|--|---|
| Условный номер земельного участка: | данные отсутствуют |
| Сведения о принятии акта и (или) заключении договора, предусматривающих предоставление в соответствии с земельным законодательством исполнительным органом государственной власти или органом местного самоуправления находящегося в государственной или муниципальной собственности земельного участка для строительства наемного дома социального использования или наемного дома коммерческого использования: | данные отсутствуют |
| Сведения о том, что земельный участок или земельные участки образованы на основании решения об изъятии земельного участка и (или) расположенного на нем объекта недвижимости для государственных или муниципальных нужд: | данные отсутствуют |
| Сведения о том, что земельный участок образован из земель или земельного участка, государственная собственность на которые не разграничена: | данные отсутствуют |
| Сведения о наличии земельного спора о местоположении границ земельных участков: | данные отсутствуют |
| Статус записи об объекте недвижимости: | Сведения об объекте недвижимости имеют статус "актуальные, ранее учтенные" |
| Особые отметки: | Сведения необходимые для заполнения раздела 2 отсутствуют. Сведения необходимые для заполнения раздела 4 отсутствуют. |
| Получатель выписки: | Карпушин Анатолий Павлович |

| | | |
|-------------------------------|---------|-------------------|
| Государственный регистратор | | ФГИС ЕГРН |
| полное наименование должности | подпись | инициалы, фамилия |

М.П.

Выписка из Единого государственного реестра недвижимости об объекте недвижимости
Сведения о зарегистрированных правах

| | | |
|-------------------------------|---------|-------------------|
| Государственный регистратор | | ФГИС ЕГРН |
| полное наименование должности | подпись | инициалы, фамилия |

М.П.

Выписка из Единого государственного реестра недвижимости об объекте недвижимости
Описание местоположения земельного участка

| | | | |
|---------------------------------------|-------------------------------------|-----------------------|---------------------------|
| Земельный участок | | | |
| (вид объекта недвижимости) | | | |
| Лист № ___ Раздела 3 | Всего листов раздела 3 : ___ | Всего разделов: ___ | Всего листов выписки: ___ |
| 08.11.2022 № 99/2022/504545951 | | | |
| Кадастровый номер: | | 46:21:051304:4 | |

| | | | |
|--|-----------------------|--|--|
| План (чертеж, схема) земельного участка | | | |
|  | | | |
| Масштаб 1: данные отсутствуют | Условные обозначения: | | |

| | | |
|-------------------------------|---------|-------------------|
| Государственный регистратор | | ФГИС ЕГРН |
| полное наименование должности | подпись | инициалы, фамилия |

М.П.

Выписка из Единого государственного реестра недвижимости об объекте недвижимости
Описание местоположения земельного участка

| | | | |
|---------------------------------------|--------------------------------------|-----------------------|--------------------------|
| Земельный участок | | | |
| (вид объекта недвижимости) | | | |
| Лист № __ Раздела 3.1 | Всего листов раздела 3.1 : __ | Всего разделов: __ | Всего листов выписки: __ |
| 08.11.2022.№ 99/2022/504545951 | | | |
| Кадастровый номер: | | 46:21:051304:4 | |

| Описание местоположения границ земельного участка | | | | | | | |
|---|-------------|----------|--------------------|------------------------------|-----------------------------------|-------------------------------------|---|
| Номер п/п | Номер точки | | Дирекционный угол | Горизонтальное проложение, м | Описание закрепления на местности | Кадастровые номера смежных участков | Сведения об адресах правообладателей смежных земельных участков |
| | начальная | конечная | | | | | |
| 1 | 2 | 3 | 4 | 5 | 6 | 7 | 8 |
| 1 | 1 | 2 | данные отсутствуют | данные отсутствуют | данные отсутствуют | данные отсутствуют | данные отсутствуют |
| 2 | 2 | 3 | данные отсутствуют | данные отсутствуют | данные отсутствуют | данные отсутствуют | данные отсутствуют |
| 3 | 3 | 4 | данные отсутствуют | данные отсутствуют | данные отсутствуют | данные отсутствуют | данные отсутствуют |
| 4 | 4 | 5 | данные отсутствуют | данные отсутствуют | данные отсутствуют | данные отсутствуют | данные отсутствуют |
| 5 | 5 | 6 | данные отсутствуют | данные отсутствуют | данные отсутствуют | данные отсутствуют | данные отсутствуют |
| 6 | 6 | 7 | данные отсутствуют | данные отсутствуют | данные отсутствуют | данные отсутствуют | данные отсутствуют |
| 7 | 7 | 8 | данные отсутствуют | данные отсутствуют | данные отсутствуют | данные отсутствуют | данные отсутствуют |
| 8 | 8 | 9 | данные отсутствуют | данные отсутствуют | данные отсутствуют | данные отсутствуют | данные отсутствуют |
| 9 | 9 | 10 | данные отсутствуют | данные отсутствуют | данные отсутствуют | данные отсутствуют | данные отсутствуют |
| 10 | 10 | 11 | данные отсутствуют | данные отсутствуют | данные отсутствуют | данные отсутствуют | данные отсутствуют |
| 11 | 11 | 12 | данные отсутствуют | данные отсутствуют | данные отсутствуют | данные отсутствуют | данные отсутствуют |
| 12 | 12 | 13 | данные отсутствуют | данные отсутствуют | данные отсутствуют | данные отсутствуют | данные отсутствуют |
| 13 | 13 | 14 | данные отсутствуют | данные отсутствуют | данные отсутствуют | данные отсутствуют | данные отсутствуют |

| | | | | | | | |
|----|----|----|--------------------|--------------------|--------------------|--------------------|--------------------|
| 14 | 14 | 15 | данные отсутствуют | данные отсутствуют | данные отсутствуют | данные отсутствуют | данные отсутствуют |
| 15 | 15 | 16 | данные отсутствуют | данные отсутствуют | данные отсутствуют | данные отсутствуют | данные отсутствуют |

| | | |
|-------------------------------|---------|-------------------|
| Государственный регистратор | | ФГИС ЕГРН |
| полное наименование должности | подпись | инициалы, фамилия |

М.П.

Выписка из Единого государственного реестра недвижимости об объекте недвижимости
Описание местоположения земельного участка

| | | | |
|---|---------------------------------------|-----------------------|---------------------------|
| Земельный участок | | | |
| <small>(вид объекта недвижимости)</small> | | | |
| Лист № ___ Раздела 3.1 | Всего листов раздела 3.1 : ___ | Всего разделов: ___ | Всего листов выписки: ___ |
| 08.11.2022 № 99/2022/504545951 | | | |
| Кадастровый номер: | | 46:21:051304:4 | |

| Описание местоположения границ земельного участка | | | | | | | |
|---|-------------|----------|--------------------|------------------------------|-----------------------------------|-------------------------------------|---|
| Номер п/п | Номер точки | | Дирекционный угол | Горизонтальное проложение, м | Описание закрепления на местности | Кадастровые номера смежных участков | Сведения об адресах правообладателей смежных земельных участков |
| | начальная | конечная | | | | | |
| 1 | 2 | 3 | 4 | 5 | 6 | 7 | 8 |
| 16 | 16 | 17 | данные отсутствуют | данные отсутствуют | данные отсутствуют | данные отсутствуют | данные отсутствуют |
| 17 | 17 | 18 | данные отсутствуют | данные отсутствуют | данные отсутствуют | данные отсутствуют | данные отсутствуют |
| 18 | 18 | 19 | данные отсутствуют | данные отсутствуют | данные отсутствуют | данные отсутствуют | данные отсутствуют |
| 19 | 19 | 20 | данные отсутствуют | данные отсутствуют | данные отсутствуют | данные отсутствуют | данные отсутствуют |
| 20 | 20 | 21 | данные отсутствуют | данные отсутствуют | данные отсутствуют | данные отсутствуют | данные отсутствуют |
| 21 | 21 | 22 | данные отсутствуют | данные отсутствуют | данные отсутствуют | данные отсутствуют | данные отсутствуют |
| 22 | 22 | 1 | данные отсутствуют | данные отсутствуют | данные отсутствуют | данные отсутствуют | данные отсутствуют |

| | | |
|-------------------------------|---------|-------------------|
| Государственный регистратор | | ФГИС ЕГРН |
| полное наименование должности | подпись | инициалы, фамилия |

М.П.

Выписка из Единого государственного реестра недвижимости об объекте недвижимости
Описание местоположения земельного участка

| | | | |
|---|--------------------------------------|-----------------------|--------------------------|
| Земельный участок | | | |
| <small>(вид объекта недвижимости)</small> | | | |
| Лист № __ Раздела 3.2 | Всего листов раздела 3.2 : __ | Всего разделов: __ | Всего листов выписки: __ |
| 08.11.2022.№ 99/2022/504545951 | | | |
| Кадастровый номер: | | 46:21:051304:4 | |

| Сведения о характерных точках границы земельного участка | | | | |
|--|------------|------------|-----------------------------------|---|
| Система координат | | | | |
| Зона № | | | | |
| Номер точки | Координаты | | Описание закрепления на местности | Средняя квадратическая погрешность определения координат характерных точек границ земельного участка, м |
| | X | Y | | |
| 1 | 2 | 3 | 4 | 5 |
| 1 | 445258.6 | 2193099.59 | данные отсутствуют | 2.5 |
| 2 | 445298.49 | 2193143.54 | данные отсутствуют | 2.5 |
| 3 | 445225.43 | 2193421.77 | данные отсутствуют | 2.5 |
| 4 | 445258.29 | 2193746.62 | данные отсутствуют | 2.5 |
| 5 | 445240.01 | 2193834.35 | данные отсутствуют | 2.5 |
| 6 | 445123.05 | 2193834.35 | данные отсутствуют | 2.5 |
| 7 | 445170.57 | 2193958.62 | данные отсутствуют | 2.5 |
| 8 | 445144.98 | 2194071.92 | данные отсутствуют | 2.5 |
| 9 | 445076.49 | 2194134.25 | данные отсутствуют | 2.5 |
| 10 | 445043.67 | 2194133.89 | данные отсутствуют | 2.5 |
| 11 | 445024.36 | 2194188.89 | данные отсутствуют | 2.5 |
| 12 | 444969.54 | 2194232.75 | данные отсутствуют | 2.5 |
| 13 | 444914.71 | 2194415.5 | данные отсутствуют | 2.5 |
| 14 | 444808.72 | 2194488.6 | данные отсутствуют | 2.5 |
| 15 | 444757.55 | 2194623.84 | данные отсутствуют | 2.5 |

| | | |
|-------------------------------|---------|-------------------|
| Государственный регистратор | | ФГИС ЕГРН |
| полное наименование должности | подпись | инициалы, фамилия |

М.П.

Выписка из Единого государственного реестра недвижимости об объекте недвижимости
Описание местоположения земельного участка

| | | | |
|---|---------------------------------------|-----------------------|---------------------------|
| Земельный участок | | | |
| <small>(вид объекта недвижимости)</small> | | | |
| Лист № ___ Раздела 3.2 | Всего листов раздела 3.2 : ___ | Всего разделов: ___ | Всего листов выписки: ___ |
| 08.11.2022 № 99/2022/504545951 | | | |
| Кадастровый номер: | | 46:21:051304:4 | |

| Сведения о характерных точках границы земельного участка | | | | |
|--|------------|------------|-----------------------------------|---|
| Система координат | | | | |
| Зона № | | | | |
| Номер точки | Координаты | | Описание закрепления на местности | Средняя квадратическая погрешность определения координат характерных точек границ земельного участка, м |
| | X | Y | | |
| 1 | 2 | 3 | 4 | 5 |
| 16 | 444734.53 | 2194634.83 | данные отсутствуют | 2.5 |
| 17 | 444335.94 | 2194593.99 | данные отсутствуют | 2.5 |
| 18 | 444526.44 | 2193368.16 | данные отсутствуют | 2.5 |
| 19 | 444573.52 | 2193051.5 | данные отсутствуют | 2.5 |
| 20 | 444718.9 | 2193048.73 | данные отсутствуют | 2.5 |
| 21 | 444734.32 | 2193052.22 | данные отсутствуют | 2.5 |
| 22 | 444965.75 | 2193068.13 | данные отсутствуют | 2.5 |

| | | |
|-------------------------------|---------|-------------------|
| Государственный регистратор | | ФГИС ЕГРН |
| полное наименование должности | подпись | инициалы, фамилия |

М.П.

Выписка из Единого государственного реестра недвижимости об объекте недвижимости
Сведения о характеристиках объекта недвижимости

На основании запроса от 08.11.2022 г., поступившего на рассмотрение 08.11.2022 г., сообщаем, что согласно записям Единого государственного реестра недвижимости:

| | | | |
|---------------------------------------|-------------------------------------|-----------------------|---------------------------|
| Земельный участок | | | |
| (вид объекта недвижимости) | | | |
| Лист № ___ Раздела 1 | Всего листов раздела 1 : ___ | Всего разделов: ___ | Всего листов выписки: ___ |
| 08.11.2022 № 99/2022/504543773 | | | |
| Кадастровый номер: | | 46:21:051301:8 | |

| | |
|--|---|
| Номер кадастрового квартала: | 46:21:051301 |
| Дата присвоения кадастрового номера: | 13.09.2006 |
| Ранее присвоенный государственный учетный номер: | данные отсутствуют |
| Адрес: | установлено относительно ориентира, расположенного в границах участка. Почтовый адрес ориентира: Курская область, р-н Советский, Волжанский сельсовет, СПК "Нижнее Гурово" |
| Площадь: | 200029 +/- 3913 кв. м |
| Кадастровая стоимость, руб.: | 1082156.89 |
| Кадастровые номера расположенных в пределах земельного участка объектов недвижимости: | данные отсутствуют |
| Кадастровые номера объектов недвижимости, из которых образован объект недвижимости: | данные отсутствуют |
| Кадастровые номера образованных объектов недвижимости: | данные отсутствуют |
| Сведения о включении объекта недвижимости в состав предприятия как имущественного комплекса: | |

| | | |
|-------------------------------|---------|-------------------|
| Государственный регистратор | | ФГИС ЕГРН |
| полное наименование должности | подпись | инициалы, фамилия |

М.П.

Выписка из Единого государственного реестра недвижимости об объекте недвижимости
Сведения о характеристиках объекта недвижимости

| | | | |
|---------------------------------------|-------------------------------------|-----------------------|---------------------------|
| Земельный участок | | | |
| (вид объекта недвижимости) | | | |
| Лист № ___ Раздела 1 | Всего листов раздела 1 : ___ | Всего разделов: ___ | Всего листов выписки: ___ |
| 08.11.2022 № 99/2022/504543773 | | | |
| Кадастровый номер: | | 46:21:051301:8 | |

| | |
|--|--|
| Категория земель: | Земли сельскохозяйственного назначения |
| Виды разрешенного использования: | Для сельскохозяйственного производства |
| Сведения о кадастровом инженеру: | Кириллова Оксана Игоревна №46-12-100, Общество с ограниченной ответственностью "ТИСИЗ-К" |
| Сведения о лесах, водных объектах и об иных природных объектах, расположенных в пределах земельного участка: | данные отсутствуют |
| Сведения о том, что земельный участок полностью или частично расположен в границах зоны с особыми условиями использования территории или территории объекта культурного наследия | данные отсутствуют |
| Сведения о том, что земельный участок расположен в границах особой экономической зоны, территории опережающего социально-экономического развития, зоны территориального развития в Российской Федерации, игровой зоны: | данные отсутствуют |
| Сведения о том, что земельный участок расположен в границах особо охраняемой природной территории, охотничьих угодий, лесничеств, лесопарков: | данные отсутствуют |
| Сведения о результатах проведения государственного земельного надзора: | данные отсутствуют |
| Сведения о расположении земельного участка в границах территории, в отношении которой утвержден проект межевания территории: | данные отсутствуют |

| | | |
|-------------------------------|---------|-------------------|
| Государственный регистратор | | ФГИС ЕГРН |
| полное наименование должности | подпись | инициалы, фамилия |

М.П.

Выписка из Единого государственного реестра недвижимости об объекте недвижимости
Сведения о характеристиках объекта недвижимости

| | | | |
|---|-------------------------------------|-----------------------|---------------------------|
| Земельный участок | | | |
| <small>(вид объекта недвижимости)</small> | | | |
| Лист № ___ Раздела 1 | Всего листов раздела 1 : ___ | Всего разделов: ___ | Всего листов выписки: ___ |
| 08.11.2022 № 99/2022/504543773 | | | |
| Кадастровый номер: | | 46:21:051301:8 | |

| | |
|--|---|
| Условный номер земельного участка: | данные отсутствуют |
| Сведения о принятии акта и (или) заключении договора, предусматривающих предоставление в соответствии с земельным законодательством исполнительным органом государственной власти или органом местного самоуправления находящегося в государственной или муниципальной собственности земельного участка для строительства наемного дома социального использования или наемного дома коммерческого использования: | данные отсутствуют |
| Сведения о том, что земельный участок или земельные участки образованы на основании решения об изъятии земельного участка и (или) расположенного на нем объекта недвижимости для государственных или муниципальных нужд: | данные отсутствуют |
| Сведения о том, что земельный участок образован из земель или земельного участка, государственная собственность на которые не разграничена: | данные отсутствуют |
| Сведения о наличии земельного спора о местоположении границ земельных участков: | данные отсутствуют |
| Статус записи об объекте недвижимости: | Сведения об объекте недвижимости имеют статус "актуальные, ранее учтенные" |
| Особые отметки: | Сведения необходимые для заполнения раздела 2 отсутствуют. Сведения необходимые для заполнения раздела 4 отсутствуют. |
| Получатель выписки: | Карпушин Анатолий Павлович |

| | | |
|-------------------------------|---------|-------------------|
| Государственный регистратор | | ФГИС ЕГРН |
| полное наименование должности | подпись | инициалы, фамилия |

М.П.

Выписка из Единого государственного реестра недвижимости об объекте недвижимости
Сведения о зарегистрированных правах

| | | |
|-------------------------------|---------|-------------------|
| Государственный регистратор | | ФГИС ЕГРН |
| полное наименование должности | подпись | инициалы, фамилия |

М.П.

Выписка из Единого государственного реестра недвижимости об объекте недвижимости
Описание местоположения земельного участка

| | | | |
|---------------------------------------|-------------------------------------|-----------------------|---------------------------|
| Земельный участок | | | |
| (вид объекта недвижимости) | | | |
| Лист № ___ Раздела 3 | Всего листов раздела 3 : ___ | Всего разделов: ___ | Всего листов выписки: ___ |
| 08.11.2022 № 99/2022/504543773 | | | |
| Кадастровый номер: | | 46:21:051301:8 | |

| | | | |
|--|-----------------------|--|--|
| План (чертеж, схема) земельного участка | | | |
|  | | | |
| Масштаб 1: данные отсутствуют | Условные обозначения: | | |

| | | |
|-------------------------------|---------|-------------------|
| Государственный регистратор | | ФГИС ЕГРН |
| полное наименование должности | подпись | инициалы, фамилия |

М.П.

Выписка из Единого государственного реестра недвижимости об объекте недвижимости
Описание местоположения земельного участка

| | | | |
|---------------------------------------|---|-----------------------------|-----------------------------------|
| Земельный участок | | | |
| (вид объекта недвижимости) | | | |
| Лист № <u> </u> Раздела 3.1 | Всего листов раздела 3.1 : <u> </u> | Всего разделов: <u> </u> | Всего листов выписки: <u> </u> |
| 08.11.2022.№ 99/2022/504543773 | | | |
| Кадастровый номер: | | 46:21:051301:8 | |

| Описание местоположения границ земельного участка | | | | | | | |
|---|-------------|----------|--------------------|------------------------------|-----------------------------------|-------------------------------------|---|
| Номер п/п | Номер точки | | Дирекционный угол | Горизонтальное проложение, м | Описание закрепления на местности | Кадастровые номера смежных участков | Сведения об адресах правообладателей смежных земельных участков |
| | начальная | конечная | | | | | |
| 1 | 2 | 3 | 4 | 5 | 6 | 7 | 8 |
| 1 | 1 | 2 | данные отсутствуют | данные отсутствуют | данные отсутствуют | данные отсутствуют | данные отсутствуют |
| 2 | 2 | 3 | данные отсутствуют | данные отсутствуют | данные отсутствуют | данные отсутствуют | данные отсутствуют |
| 3 | 3 | 4 | данные отсутствуют | данные отсутствуют | данные отсутствуют | данные отсутствуют | данные отсутствуют |
| 4 | 4 | 5 | данные отсутствуют | данные отсутствуют | данные отсутствуют | данные отсутствуют | данные отсутствуют |
| 5 | 5 | 6 | данные отсутствуют | данные отсутствуют | данные отсутствуют | данные отсутствуют | данные отсутствуют |
| 6 | 6 | 7 | данные отсутствуют | данные отсутствуют | данные отсутствуют | данные отсутствуют | данные отсутствуют |
| 7 | 7 | 8 | данные отсутствуют | данные отсутствуют | данные отсутствуют | данные отсутствуют | данные отсутствуют |
| 8 | 8 | 9 | данные отсутствуют | данные отсутствуют | данные отсутствуют | данные отсутствуют | данные отсутствуют |
| 9 | 9 | 10 | данные отсутствуют | данные отсутствуют | данные отсутствуют | данные отсутствуют | данные отсутствуют |
| 10 | 10 | 11 | данные отсутствуют | данные отсутствуют | данные отсутствуют | данные отсутствуют | данные отсутствуют |
| 11 | 11 | 12 | данные отсутствуют | данные отсутствуют | данные отсутствуют | данные отсутствуют | данные отсутствуют |
| 12 | 12 | 13 | данные отсутствуют | данные отсутствуют | данные отсутствуют | данные отсутствуют | данные отсутствуют |
| 13 | 13 | 14 | данные отсутствуют | данные отсутствуют | данные отсутствуют | данные отсутствуют | данные отсутствуют |

| | | | | | | | |
|----|----|----|-----------------------|-----------------------|--------------------|--------------------|--------------------|
| 14 | 14 | 15 | данные отсутствуют | данные отсутствуют | данные отсутствуют | данные отсутствуют | данные отсутствуют |
| 15 | 15 | 16 | данные отсутствуют | данные отсутствуют | данные отсутствуют | данные отсутствуют | данные отсутствуют |

| | | |
|-------------------------------|---------|-------------------|
| Государственный регистратор | | ФГИС ЕГРН |
| полное наименование должности | подпись | инициалы, фамилия |

М.П.

Выписка из Единого государственного реестра недвижимости об объекте недвижимости
Описание местоположения земельного участка

| | | | |
|---------------------------------------|--------------------------------------|-----------------------|--------------------------|
| Земельный участок | | | |
| (вид объекта недвижимости) | | | |
| Лист № __ Раздела 3.1 | Всего листов раздела 3.1 : __ | Всего разделов: __ | Всего листов выписки: __ |
| 08.11.2022 № 99/2022/504543773 | | | |
| Кадастровый номер: | | 46:21:051301:8 | |

| Описание местоположения границ земельного участка | | | | | | | |
|---|-------------|----------|--------------------|------------------------------|-----------------------------------|-------------------------------------|---|
| Номер п/п | Номер точки | | Дирекционный угол | Горизонтальное проложение, м | Описание закрепления на местности | Кадастровые номера смежных участков | Сведения об адресах правообладателей смежных земельных участков |
| | начальная | конечная | | | | | |
| 1 | 2 | 3 | 4 | 5 | 6 | 7 | 8 |
| 16 | 16 | 17 | данные отсутствуют | данные отсутствуют | данные отсутствуют | данные отсутствуют | данные отсутствуют |
| 17 | 17 | 18 | данные отсутствуют | данные отсутствуют | данные отсутствуют | данные отсутствуют | данные отсутствуют |
| 18 | 18 | 19 | данные отсутствуют | данные отсутствуют | данные отсутствуют | данные отсутствуют | данные отсутствуют |
| 19 | 19 | 1 | данные отсутствуют | данные отсутствуют | данные отсутствуют | данные отсутствуют | данные отсутствуют |

| | | |
|-------------------------------|---------|-------------------|
| Государственный регистратор | | ФГИС ЕГРН |
| полное наименование должности | подпись | инициалы, фамилия |

М.П.

Выписка из Единого государственного реестра недвижимости об объекте недвижимости
Описание местоположения земельного участка

| | | | |
|---|--------------------------------------|-----------------------|--------------------------|
| Земельный участок | | | |
| <small>(вид объекта недвижимости)</small> | | | |
| Лист № __ Раздела 3.2 | Всего листов раздела 3.2 : __ | Всего разделов: __ | Всего листов выписки: __ |
| 08.11.2022.№ 99/2022/504543773 | | | |
| Кадастровый номер: | | 46:21:051301:8 | |

| Сведения о характерных точках границы земельного участка | | | | |
|--|------------|------------|-----------------------------------|---|
| Система координат | | | | |
| Зона № | | | | |
| Номер точки | Координаты | | Описание закрепления на местности | Средняя квадратическая погрешность определения координат характерных точек границ земельного участка, м |
| | X | Y | | |
| 1 | 2 | 3 | 4 | 5 |
| 1 | 445812.96 | 2193080.22 | данные отсутствуют | 2.5 |
| 2 | 445489.47 | 2193649.77 | данные отсутствуют | 2.5 |
| 3 | 445456.55 | 2193648.18 | данные отсутствуют | 2.5 |
| 4 | 445421.38 | 2193635.24 | данные отсутствуют | 2.5 |
| 5 | 445400.2 | 2193620.62 | данные отсутствуют | 2.5 |
| 6 | 445379.76 | 2193606.37 | данные отсутствуют | 2.5 |
| 7 | 445355.7 | 2193586.18 | данные отсутствуют | 2.5 |
| 8 | 445334.79 | 2193551.34 | данные отсутствуют | 2.5 |
| 9 | 445329.04 | 2193503.85 | данные отсутствуют | 2.5 |
| 10 | 445327.86 | 2193444.81 | данные отсутствуют | 2.5 |
| 11 | 445331.24 | 2193374.39 | данные отсутствуют | 2.5 |
| 12 | 445335.78 | 2193330.55 | данные отсутствуют | 2.5 |
| 13 | 445345.4 | 2193256.55 | данные отсутствуют | 2.5 |
| 14 | 445367.94 | 2193169.13 | данные отсутствуют | 2.5 |
| 15 | 445489.47 | 2192933.38 | данные отсутствуют | 2.5 |

| | | |
|-------------------------------|---------|-------------------|
| Государственный регистратор | | ФГИС ЕГРН |
| полное наименование должности | подпись | инициалы, фамилия |

М.П.

Выписка из Единого государственного реестра недвижимости об объекте недвижимости
Описание местоположения земельного участка

| | | | |
|---|---------------------------------------|-----------------------|---------------------------|
| Земельный участок | | | |
| <small>(вид объекта недвижимости)</small> | | | |
| Лист № ___ Раздела 3.2 | Всего листов раздела 3.2 : ___ | Всего разделов: ___ | Всего листов выписки: ___ |
| 08.11.2022 № 99/2022/504543773 | | | |
| Кадастровый номер: | | 46:21:051301:8 | |

| Сведения о характерных точках границы земельного участка | | | | |
|--|------------|------------|-----------------------------------|---|
| Система координат | | | | |
| Зона № | | | | |
| Номер точки | Координаты | | Описание закрепления на местности | Средняя квадратическая погрешность определения координат характерных точек границ земельного участка, м |
| | X | Y | | |
| 1 | 2 | 3 | 4 | 5 |
| 16 | 445490.45 | 2192931.32 | данные отсутствуют | 2.5 |
| 17 | 445549.59 | 2192956.38 | данные отсутствуют | 2.5 |
| 18 | 445578.34 | 2192965.1 | данные отсутствуют | 2.5 |
| 19 | 445597.36 | 2192974.53 | данные отсутствуют | 2.5 |

| | | |
|-------------------------------|---------|-------------------|
| Государственный регистратор | | ФГИС ЕГРН |
| полное наименование должности | подпись | инициалы, фамилия |

М.П.

Выписка из Единого государственного реестра недвижимости об объекте недвижимости

Сведения о характеристиках объекта недвижимости

На основании запроса от 08.11.2022 г., поступившего на рассмотрение 08.11.2022 г., сообщаем, что согласно записям Единого государственного реестра недвижимости:

| | | | |
|---------------------------------------|-------------------------------------|-----------------------|---------------------------|
| Земельный участок | | | |
| (вид объекта недвижимости) | | | |
| Лист № ___ Раздела 1 | Всего листов раздела 1 : ___ | Всего разделов: ___ | Всего листов выписки: ___ |
| 08.11.2022 № 99/2022/504543629 | | | |
| Кадастровый номер: | | 46:21:051301:7 | |

| | |
|--|---|
| Номер кадастрового квартала: | 46:21:051301 |
| Дата присвоения кадастрового номера: | 13.09.2006 |
| Ранее присвоенный государственный учетный номер: | данные отсутствуют |
| Адрес: | установлено относительно ориентира, расположенного в границах участка. Почтовый адрес ориентира: Курская область, р-н Советский, Волжанский сельсовет, СПК "Нижнее Гурово" |
| Площадь: | 729393 +/- 7473 кв. м |
| Кадастровая стоимость, руб.: | 3946016.13 |
| Кадастровые номера расположенных в пределах земельного участка объектов недвижимости: | данные отсутствуют |
| Кадастровые номера объектов недвижимости, из которых образован объект недвижимости: | данные отсутствуют |
| Кадастровые номера образованных объектов недвижимости: | данные отсутствуют |
| Сведения о включении объекта недвижимости в состав предприятия как имущественного комплекса: | |

| | | |
|-------------------------------|---------|-------------------|
| Государственный регистратор | | ФГИС ЕГРН |
| полное наименование должности | подпись | инициалы, фамилия |

М.П.

Выписка из Единого государственного реестра недвижимости об объекте недвижимости
Сведения о характеристиках объекта недвижимости

| | | | |
|---|-------------------------------------|-----------------------|---------------------------|
| Земельный участок | | | |
| <small>(вид объекта недвижимости)</small> | | | |
| Лист № ___ Раздела 1 | Всего листов раздела 1 : ___ | Всего разделов: ___ | Всего листов выписки: ___ |
| 08.11.2022 № 99/2022/504543629 | | | |
| Кадастровый номер: | | 46:21:051301:7 | |

| | |
|--|--|
| Категория земель: | Земли сельскохозяйственного назначения |
| Виды разрешенного использования: | Для сельскохозяйственного производства |
| Сведения о кадастровом инженеру: | Кириллова Оксана Игоревна №46-12-100, Общество с ограниченной ответственностью "ТИСИЗ-К" |
| Сведения о лесах, водных объектах и об иных природных объектах, расположенных в пределах земельного участка: | данные отсутствуют |
| Сведения о том, что земельный участок полностью или частично расположен в границах зоны с особыми условиями использования территории или территории объекта культурного наследия | данные отсутствуют |
| Сведения о том, что земельный участок расположен в границах особой экономической зоны, территории опережающего социально-экономического развития, зоны территориального развития в Российской Федерации, игровой зоны: | данные отсутствуют |
| Сведения о том, что земельный участок расположен в границах особо охраняемой природной территории, охотничьих угодий, лесничеств, лесопарков: | данные отсутствуют |
| Сведения о результатах проведения государственного земельного надзора: | данные отсутствуют |
| Сведения о расположении земельного участка в границах территории, в отношении которой утвержден проект межевания территории: | данные отсутствуют |

| | | |
|-------------------------------|---------|-------------------|
| Государственный регистратор | | ФГИС ЕГРН |
| полное наименование должности | подпись | инициалы, фамилия |

М.П.

Выписка из Единого государственного реестра недвижимости об объекте недвижимости
Сведения о характеристиках объекта недвижимости

| | | | |
|---|-------------------------------------|-----------------------|---------------------------|
| Земельный участок | | | |
| <small>(вид объекта недвижимости)</small> | | | |
| Лист № ___ Раздела 1 | Всего листов раздела 1 : ___ | Всего разделов: ___ | Всего листов выписки: ___ |
| 08.11.2022 № 99/2022/504543629 | | | |
| Кадастровый номер: | | 46:21:051301:7 | |

| | |
|--|---|
| Условный номер земельного участка: | данные отсутствуют |
| Сведения о принятии акта и (или) заключении договора, предусматривающих предоставление в соответствии с земельным законодательством исполнительным органом государственной власти или органом местного самоуправления находящегося в государственной или муниципальной собственности земельного участка для строительства наемного дома социального использования или наемного дома коммерческого использования: | данные отсутствуют |
| Сведения о том, что земельный участок или земельные участки образованы на основании решения об изъятии земельного участка и (или) расположенного на нем объекта недвижимости для государственных или муниципальных нужд: | данные отсутствуют |
| Сведения о том, что земельный участок образован из земель или земельного участка, государственная собственность на которые не разграничена: | данные отсутствуют |
| Сведения о наличии земельного спора о местоположении границ земельных участков: | данные отсутствуют |
| Статус записи об объекте недвижимости: | Сведения об объекте недвижимости имеют статус "актуальные, ранее учтенные" |
| Особые отметки: | Сведения необходимые для заполнения раздела 2 отсутствуют. Сведения необходимые для заполнения раздела 4 отсутствуют. |
| Получатель выписки: | Карпушин Анатолий Павлович |

| | | |
|-------------------------------|---------|-------------------|
| Государственный регистратор | | ФГИС ЕГРН |
| полное наименование должности | подпись | инициалы, фамилия |

М.П.

Выписка из Единого государственного реестра недвижимости об объекте недвижимости
Сведения о зарегистрированных правах

| | | |
|-------------------------------|---------|-------------------|
| Государственный регистратор | | ФГИС ЕГРН |
| полное наименование должности | подпись | инициалы, фамилия |

М.П.

Выписка из Единого государственного реестра недвижимости об объекте недвижимости
Описание местоположения земельного участка

| | | | |
|---------------------------------------|------------------------------------|-----------------------|--------------------------|
| Земельный участок | | | |
| (вид объекта недвижимости) | | | |
| Лист № __ Раздела 3 | Всего листов раздела 3 : __ | Всего разделов: __ | Всего листов выписки: __ |
| 08.11.2022 № 99/2022/504543629 | | | |
| Кадастровый номер: | | 46:21:051301:7 | |

| | | | |
|--|-----------------------|--|--|
| План (чертеж, схема) земельного участка | | | |
|  | | | |
| Масштаб 1: данные отсутствуют | Условные обозначения: | | |

| | | |
|-------------------------------|---------|-------------------|
| Государственный регистратор | | ФГИС ЕГРН |
| полное наименование должности | подпись | инициалы, фамилия |

М.П.

Выписка из Единого государственного реестра недвижимости об объекте недвижимости
Описание местоположения земельного участка

| | | | |
|---------------------------------------|---|-----------------------------|-----------------------------------|
| Земельный участок | | | |
| (вид объекта недвижимости) | | | |
| Лист № <u> </u> Раздела 3.1 | Всего листов раздела 3.1 : <u> </u> | Всего разделов: <u> </u> | Всего листов выписки: <u> </u> |
| 08.11.2022.№ 99/2022/504543629 | | | |
| Кадастровый номер: | | 46:21:051301:7 | |

| Описание местоположения границ земельного участка | | | | | | | |
|---|-------------|----------|--------------------|------------------------------|-----------------------------------|-------------------------------------|---|
| Номер п/п | Номер точки | | Дирекционный угол | Горизонтальное проложение, м | Описание закрепления на местности | Кадастровые номера смежных участков | Сведения об адресах правообладателей смежных земельных участков |
| | начальная | конечная | | | | | |
| 1 | 2 | 3 | 4 | 5 | 6 | 7 | 8 |
| 1 | 1 | 2 | данные отсутствуют | данные отсутствуют | данные отсутствуют | данные отсутствуют | данные отсутствуют |
| 2 | 2 | 3 | данные отсутствуют | данные отсутствуют | данные отсутствуют | данные отсутствуют | данные отсутствуют |
| 3 | 3 | 4 | данные отсутствуют | данные отсутствуют | данные отсутствуют | данные отсутствуют | данные отсутствуют |
| 4 | 4 | 5 | данные отсутствуют | данные отсутствуют | данные отсутствуют | данные отсутствуют | данные отсутствуют |
| 5 | 5 | 6 | данные отсутствуют | данные отсутствуют | данные отсутствуют | данные отсутствуют | данные отсутствуют |
| 6 | 6 | 7 | данные отсутствуют | данные отсутствуют | данные отсутствуют | данные отсутствуют | данные отсутствуют |
| 7 | 7 | 8 | данные отсутствуют | данные отсутствуют | данные отсутствуют | данные отсутствуют | данные отсутствуют |
| 8 | 8 | 9 | данные отсутствуют | данные отсутствуют | данные отсутствуют | данные отсутствуют | данные отсутствуют |
| 9 | 9 | 10 | данные отсутствуют | данные отсутствуют | данные отсутствуют | данные отсутствуют | данные отсутствуют |
| 10 | 10 | 11 | данные отсутствуют | данные отсутствуют | данные отсутствуют | данные отсутствуют | данные отсутствуют |
| 11 | 11 | 12 | данные отсутствуют | данные отсутствуют | данные отсутствуют | данные отсутствуют | данные отсутствуют |
| 12 | 12 | 1 | данные отсутствуют | данные отсутствуют | данные отсутствуют | данные отсутствуют | данные отсутствуют |

| | |
|-----------------------------|-----------|
| Государственный регистратор | ФГИС ЕГРН |
|-----------------------------|-----------|

| | | |
|-------------------------------|---------|-------------------|
| полное наименование должности | подпись | инициалы, фамилия |
|-------------------------------|---------|-------------------|

М.П.

Выписка из Единого государственного реестра недвижимости об объекте недвижимости
Описание местоположения земельного участка

| | | | |
|---|---------------------------------------|-----------------------|---------------------------|
| Земельный участок | | | |
| <small>(вид объекта недвижимости)</small> | | | |
| Лист № ___ Раздела 3.2 | Всего листов раздела 3.2 : ___ | Всего разделов: ___ | Всего листов выписки: ___ |
| 08.11.2022.№ 99/2022/504543629 | | | |
| Кадастровый номер: | | 46:21:051301:7 | |

| Сведения о характерных точках границы земельного участка | | | | |
|--|------------|------------|-----------------------------------|---|
| Система координат | | | | |
| Зона № | | | | |
| Номер точки | Координаты | | Описание закрепления на местности | Средняя квадратическая погрешность определения координат характерных точек границ земельного участка, м |
| | X | Y | | |
| 1 | 2 | 3 | 4 | 5 |
| 1 | 446715.78 | 2193587.58 | данные отсутствуют | 2.5 |
| 2 | 446523.58 | 2193966.27 | данные отсутствуют | 2.5 |
| 3 | 446420 | 2194188.29 | данные отсутствуют | 2.5 |
| 4 | 445562.14 | 2193775.83 | данные отсутствуют | 2.5 |
| 5 | 445658.52 | 2193562.04 | данные отсутствуют | 2.5 |
| 6 | 445620.14 | 2193534.63 | данные отсутствуют | 2.5 |
| 7 | 445489.47 | 2193649.77 | данные отсутствуют | 2.5 |
| 8 | 445812.96 | 2193080.22 | данные отсутствуют | 2.5 |
| 9 | 445896.15 | 2193115.92 | данные отсутствуют | 2.5 |
| 10 | 446599.11 | 2193506.25 | данные отсутствуют | 2.5 |
| 11 | 446710.81 | 2193571.39 | данные отсутствуют | 2.5 |
| 12 | 446717.34 | 2193579.58 | данные отсутствуют | 2.5 |

| | | |
|-------------------------------|---------|-------------------|
| Государственный регистратор | | ФГИС ЕГРН |
| полное наименование должности | подпись | инициалы, фамилия |

М.П.

Выписка из Единого государственного реестра недвижимости об объекте недвижимости
Сведения о характеристиках объекта недвижимости

На основании запроса от 08.11.2022 г., поступившего на рассмотрение 08.11.2022 г., сообщаем, что согласно записям Единого государственного реестра недвижимости:

| | | | |
|---------------------------------------|-------------------------------------|------------------------|---------------------------|
| Земельный участок | | | |
| (вид объекта недвижимости) | | | |
| Лист № ___ Раздела 1 | Всего листов раздела 1 : ___ | Всего разделов: ___ | Всего листов выписки: ___ |
| 08.11.2022 № 99/2022/504547807 | | | |
| Кадастровый номер: | | 46:21:051303:22 | |

| | |
|--|---|
| Номер кадастрового квартала: | 46:21:051303 |
| Дата присвоения кадастрового номера: | 29.10.2008 |
| Ранее присвоенный государственный учетный номер: | данные отсутствуют |
| Адрес: | установлено относительно ориентира, расположенного в границах участка. Почтовый адрес ориентира: обл. Курская, р-н Советский, с/с Волжанский |
| Площадь: | 840900 +/- 8024 кв. м |
| Кадастровая стоимость, руб.: | 4927674 |
| Кадастровые номера расположенных в пределах земельного участка объектов недвижимости: | данные отсутствуют |
| Кадастровые номера объектов недвижимости, из которых образован объект недвижимости: | 46:21:050000:10 |
| Кадастровые номера образованных объектов недвижимости: | данные отсутствуют |
| Сведения о включении объекта недвижимости в состав предприятия как имущественного комплекса: | |

| | | |
|-------------------------------|---------|-------------------|
| Государственный регистратор | | ФГИС ЕГРН |
| полное наименование должности | подпись | инициалы, фамилия |

М.П.

Выписка из Единого государственного реестра недвижимости об объекте недвижимости
Сведения о характеристиках объекта недвижимости

| | | | |
|---------------------------------------|--------------------------------------|------------------------|----------------------------|
| Земельный участок | | | |
| (вид объекта недвижимости) | | | |
| Лист № ____ Раздела 1 | Всего листов раздела 1 : ____ | Всего разделов: ____ | Всего листов выписки: ____ |
| 08.11.2022 № 99/2022/504547807 | | | |
| Кадастровый номер: | | 46:21:051303:22 | |

| | |
|--|--|
| Категория земель: | Земли сельскохозяйственного назначения |
| Виды разрешенного использования: | Для сельскохозяйственного производства |
| Сведения о кадастровом инженеру: | данные отсутствуют |
| Сведения о лесах, водных объектах и об иных природных объектах, расположенных в пределах земельного участка: | данные отсутствуют |
| Сведения о том, что земельный участок полностью или частично расположен в границах зоны с особыми условиями использования территории или территории объекта культурного наследия | данные отсутствуют |
| Сведения о том, что земельный участок расположен в границах особой экономической зоны, территории опережающего социально-экономического развития, зоны территориального развития в Российской Федерации, игровой зоны: | данные отсутствуют |
| Сведения о том, что земельный участок расположен в границах особо охраняемой природной территории, охотничьих угодий, лесничеств, лесопарков: | данные отсутствуют |
| Сведения о результатах проведения государственного земельного надзора: | данные отсутствуют |
| Сведения о расположении земельного участка в границах территории, в отношении которой утвержден проект межевания территории: | данные отсутствуют |

| | | |
|-------------------------------|---------|-------------------|
| Государственный регистратор | | ФГИС ЕГРН |
| полное наименование должности | подпись | инициалы, фамилия |

М.П.

Выписка из Единого государственного реестра недвижимости об объекте недвижимости
Сведения о характеристиках объекта недвижимости

| | | | |
|---|--------------------------------------|------------------------|----------------------------|
| Земельный участок | | | |
| <small>(вид объекта недвижимости)</small> | | | |
| Лист № ____ Раздела 1 | Всего листов раздела 1 : ____ | Всего разделов: ____ | Всего листов выписки: ____ |
| 08.11.2022 № 99/2022/504547807 | | | |
| Кадастровый номер: | | 46:21:051303:22 | |

| | |
|--|---|
| Условный номер земельного участка: | данные отсутствуют |
| Сведения о принятии акта и (или) заключении договора, предусматривающих предоставление в соответствии с земельным законодательством исполнительным органом государственной власти или органом местного самоуправления находящегося в государственной или муниципальной собственности земельного участка для строительства наемного дома социального использования или наемного дома коммерческого использования: | данные отсутствуют |
| Сведения о том, что земельный участок или земельные участки образованы на основании решения об изъятии земельного участка и (или) расположенного на нем объекта недвижимости для государственных или муниципальных нужд: | данные отсутствуют |
| Сведения о том, что земельный участок образован из земель или земельного участка, государственная собственность на которые не разграничена: | данные отсутствуют |
| Сведения о наличии земельного спора о местоположении границ земельных участков: | данные отсутствуют |
| Статус записи об объекте недвижимости: | Сведения об объекте недвижимости имеют статус "актуальные" |
| Особые отметки: | Сведения о видах разрешенного использования имеют статус «Актуальные незасвидетельствованные». Право (ограничение права, обременение объекта недвижимости) зарегистрировано на данный объект недвижимости с видами разрешенного использования отсутствует. Сведения необходимые для заполнения раздела 3.1 отсутствуют. |
| Получатель выписки: | Карпушин Анатолий Павлович |

| | | |
|-------------------------------|---------|-------------------|
| Государственный регистратор | | ФГИС ЕГРН |
| полное наименование должности | подпись | инициалы, фамилия |

М.П.

Выписка из Единого государственного реестра недвижимости об объекте недвижимости
Сведения о зарегистрированных правах

| | | |
|---|--|--|
| Земельный участок | | |
| <small>(вид объекта недвижимости)</small> | | |
| Лист № ___ Раздела 2 | Всего листов раздела 2 : ___ | Всего разделов: ___ Всего листов выписки: ___ |
| 08.11.2022.№ 99/2022/504547807 | | |
| Кадастровый номер: | | 46:21:051303:22 |
| 1. | Правообладатель (правообладатели): | 1.1. Общество с ограниченной ответственностью "Кшеньягро", ИНН: 4621001614 |
| 2. | Вид, номер и дата государственной регистрации права: | 2.1. Собственность, № 46-46-22/009/2009-819 от 07.12.2009 |
| 3. | Ограничение прав и обременение объекта недвижимости: | не зарегистрировано |
| 4. | Договоры участия в долевом строительстве: | данные отсутствуют |
| 5. | Заявленные в судебном порядке права требования: | данные отсутствуют |
| 6. | Сведения о возражении в отношении зарегистрированного права: | данные отсутствуют |
| 7. | Сведения о наличии решения об изъятии объекта недвижимости для государственных и муниципальных нужд: | данные отсутствуют |
| 8. | Сведения о невозможности государственной регистрации без личного участия правообладателя или его законного представителя: | |
| 9. | Правопритязания и сведения о наличии поступивших, но не рассмотренных заявлений о проведении государственной регистрации права (перехода, прекращения права), ограничения права или обременения объекта недвижимости, сделки в отношении объекта недвижимости: | данные отсутствуют |
| 10. | Сведения об осуществлении государственной регистрации сделки, права, ограничения права без необходимого в силу закона согласия третьего лица, органа: | данные отсутствуют |
| 11. | Сведения о невозможности государственной регистрации перехода, прекращения, ограничения права на земельный участок из земель сельскохозяйственного назначения: | |
| Государственный регистратор | | ФГИС ЕГРН |
| полное наименование должности | | инициалы, фамилия |
| | | подпись |

М.П.

Выписка из Единого государственного реестра недвижимости об объекте недвижимости
Описание местоположения земельного участка

| | | | |
|---------------------------------------|-------------------------------------|------------------------|---------------------------|
| Земельный участок | | | |
| (вид объекта недвижимости) | | | |
| Лист № ___ Раздела 3 | Всего листов раздела 3 : ___ | Всего разделов: ___ | Всего листов выписки: ___ |
| 08.11.2022 № 99/2022/504547807 | | | |
| Кадастровый номер: | | 46:21:051303:22 | |

| | | | |
|--|-----------------------|--|--|
| План (чертеж, схема) земельного участка | | | |
|  | | | |
| Масштаб 1: данные отсутствуют | Условные обозначения: | | |

| | | |
|-------------------------------|---------|-------------------|
| Государственный регистратор | | ФГИС ЕГРН |
| полное наименование должности | подпись | инициалы, фамилия |

М.П.

Выписка из Единого государственного реестра недвижимости об объекте недвижимости
Описание местоположения земельного участка

| | | | |
|---------------------------------------|-------------------------------------|------------------------|---------------------------|
| Земельный участок | | | |
| (вид объекта недвижимости) | | | |
| Лист № ___ Раздела 3 | Всего листов раздела 3 : ___ | Всего разделов: ___ | Всего листов выписки: ___ |
| 08.11.2022 № 99/2022/504547807 | | | |
| Кадастровый номер: | | 46:21:051303:22 | |

| | | | |
|--|-----------------------|--|--|
| План (чертеж, схема) земельного участка | | | |
|  | | | |
| Масштаб 1: данные отсутствуют | Условные обозначения: | | |

| | | |
|-------------------------------|---------|-------------------|
| Государственный регистратор | | ФГИС ЕГРН |
| полное наименование должности | подпись | инициалы, фамилия |

М.П.

Выписка из Единого государственного реестра недвижимости об объекте недвижимости
Описание местоположения земельного участка

| | | | |
|---|---|-----------------------------|-----------------------------------|
| Земельный участок | | | |
| <small>(вид объекта недвижимости)</small> | | | |
| Лист № <u> </u> Раздела 3.2 | Всего листов раздела 3.2 : <u> </u> | Всего разделов: <u> </u> | Всего листов выписки: <u> </u> |
| 08.11.2022.№ 99/2022/504547807 | | | |
| Кадастровый номер: | | 46:21:051303:22 | |


| Сведения о характерных точках границы земельного участка | | | | |
|--|------------|------------|-----------------------------------|---|
| Система координат | | | | |
| Зона № | | | | |
| Номер точки | Координаты | | Описание закрепления на местности | Средняя квадратическая погрешность определения координат характерных точек границ земельного участка, м |
| | X | Y | | |
| 1 | 2 | 3 | 4 | 5 |
| 1 | 445594.74 | 2195809.39 | данные отсутствуют | данные отсутствуют |
| 2 | 445571.89 | 2195833.66 | данные отсутствуют | данные отсутствуют |
| 3 | 445586.2 | 2195903.99 | данные отсутствуют | данные отсутствуют |
| 4 | 445646.11 | 2196061.3 | данные отсутствуют | данные отсутствуют |
| 5 | 445696.75 | 2196132.94 | данные отсутствуют | данные отсутствуют |
| 6 | 445708.46 | 2196142.98 | данные отсутствуют | данные отсутствуют |
| 7 | 445792.14 | 2196913.61 | данные отсутствуют | данные отсутствуют |
| 8 | 445707.75 | 2196925.7 | данные отсутствуют | данные отсутствуют |
| 9 | 445301.1 | 2196983.97 | данные отсутствуют | данные отсутствуют |
| 10 | 445065.33 | 2197018.78 | данные отсутствуют | данные отсутствуют |
| 11 | 444925.34 | 2195786.99 | данные отсутствуют | данные отсутствуют |
| 12 | 445175.25 | 2195796.19 | данные отсутствуют | данные отсутствуют |
| 13 | 445407.32 | 2195805.37 | данные отсутствуют | данные отсутствуют |

| | | |
|-------------------------------|---------|-------------------|
| Государственный регистратор | | ФГИС ЕГРН |
| полное наименование должности | подпись | инициалы, фамилия |

М.П.

Выписка из Единого государственного реестра недвижимости об объекте недвижимости
Сведения о частях земельного участка

| | | | |
|---------------------------------------|------------------------------------|------------------------|--------------------------|
| Земельный участок | | | |
| (вид объекта недвижимости) | | | |
| Лист № __ Раздела 4 | Всего листов раздела 4 : __ | Всего разделов: __ | Всего листов выписки: __ |
| 08.11.2022 № 99/2022/504547807 | | | |
| Кадастровый номер: | | 46:21:051303:22 | |

| | |
|---|---|
| План (чертеж, схема) части земельного участка | Учетный номер части: 46:21:051303:22/1 |
|  | |
| Масштаб 1: данные отсутствуют | Условные обозначения: |

| | | |
|-------------------------------|---------|-------------------|
| Государственный регистратор | | ФГИС ЕГРН |
| полное наименование должности | подпись | инициалы, фамилия |

М.П.

Выписка из Единого государственного реестра недвижимости об объекте недвижимости
Сведения о частях земельного участка

| | | | |
|---|--------------------------------------|------------------------|--------------------------|
| Земельный участок | | | |
| <small>(вид объекта недвижимости)</small> | | | |
| Лист № __ Раздела 4.1 | Всего листов раздела 4.1 : __ | Всего разделов: __ | Всего листов выписки: __ |
| 08.11.2022 № 99/2022/504547807 | | | |
| Кадастровый номер: | | 46:21:051303:22 | |

| Учетный номер части | Площадь (м ²) | Содержание ограничения в использовании или ограничения права на объект недвижимости или обременения объекта недвижимости |
|---------------------|---------------------------|---|
| 1 | 2 | 3 |
| 1 | 13530 | Ограничения прав на земельный участок, предусмотренные статьями 56, 56.1 Земельного кодекса Российской Федерации, Постановление "О порядке установления охранных зон объектов электросетевого хозяйства и особых условий использования земельных участков, расположенных в границах таких зон" № 160 от 24.02.2009, срок действия: 16.12.2020 |

| | | |
|-------------------------------|---------|-------------------|
| Государственный регистратор | | ФГИС ЕГРН |
| полное наименование должности | подпись | инициалы, фамилия |

М.П.

Выписка из Единого государственного реестра недвижимости об объекте недвижимости
Сведения о частях земельного участка

| Земельный участок | | | | |
|---|---------------|--------------------------------------|-----------------------------------|--|
| <small>(вид объекта недвижимости)</small> | | | | |
| Лист № __ Раздела 4.2 | | Всего листов раздела 4.2 : __ | | Всего разделов: __ |
| Всего листов выписки: __ | | | | |
| 08.11.2022 № 99/2022/504547807 | | | | |
| Кадастровый номер: | | | 46:21:051303:22 | |
| Сведения о характерных точках границы части (частей) земельного участка | | | | |
| Учетный номер части: 1 | | | | |
| Система координат: ШУя Зона № | | | | |
| Номер точки | Координаты, м | | Описание закрепления на местности | Средняя квадратическая погрешность определения координат характерных точек границы части земельного участка, м |
| | X | Y | | |
| 1 | 2 | 3 | 4 | 5 |
| 2 | 445571.89 | 2195833.66 | данные отсутствуют | данные отсутствуют |
| 14 | 445587.99 | 2195816.56 | данные отсутствуют | данные отсутствуют |
| 14 | 445587.99 | 2195816.56 | данные отсутствуют | данные отсутствуют |
| 15 | 445572.51 | 2195836.7 | данные отсутствуют | данные отсутствуют |
| 16 | 444928.89 | 2195818.21 | данные отсутствуют | данные отсутствуют |
| 17 | 444926.5 | 2195797.17 | данные отсутствуют | данные отсутствуют |
| Государственный регистратор | | | ФГИС ЕГРН | |
| полное наименование должности | | | подпись | |
| | | | инициалы, фамилия | |

М.П.

Выписка из Единого государственного реестра недвижимости об объекте недвижимости
Сведения о характеристиках объекта недвижимости

На основании запроса от 08.11.2022 г., поступившего на рассмотрение 08.11.2022 г., сообщаем, что согласно записям Единого государственного реестра недвижимости:

| | | | |
|---------------------------------------|-------------------------------------|------------------------|---------------------------|
| Земельный участок | | | |
| (вид объекта недвижимости) | | | |
| Лист № ___ Раздела 1 | Всего листов раздела 1 : ___ | Всего разделов: ___ | Всего листов выписки: ___ |
| 08.11.2022 № 99/2022/504547919 | | | |
| Кадастровый номер: | | 46:21:051303:23 | |

| | |
|--|---|
| Номер кадастрового квартала: | 46:21:051303 |
| Дата присвоения кадастрового номера: | 29.10.2008 |
| Ранее присвоенный государственный учетный номер: | данные отсутствуют |
| Адрес: | установлено относительно ориентира, расположенного в границах участка. Почтовый адрес ориентира: обл. Курская, р-н Советский, с/с Волжанский |
| Площадь: | 760000 +/- 7628 кв. м |
| Кадастровая стоимость, руб.: | 4453600 |
| Кадастровые номера расположенных в пределах земельного участка объектов недвижимости: | данные отсутствуют |
| Кадастровые номера объектов недвижимости, из которых образован объект недвижимости: | 46:21:050000:10 |
| Кадастровые номера образованных объектов недвижимости: | данные отсутствуют |
| Сведения о включении объекта недвижимости в состав предприятия как имущественного комплекса: | |

| | | |
|-------------------------------|---------|-------------------|
| Государственный регистратор | | ФГИС ЕГРН |
| полное наименование должности | подпись | инициалы, фамилия |

М.П.

Выписка из Единого государственного реестра недвижимости об объекте недвижимости
Сведения о характеристиках объекта недвижимости

| | | | |
|---------------------------------------|--------------------------------------|------------------------|----------------------------|
| Земельный участок | | | |
| (вид объекта недвижимости) | | | |
| Лист № ____ Раздела 1 | Всего листов раздела 1 : ____ | Всего разделов: ____ | Всего листов выписки: ____ |
| 08.11.2022 № 99/2022/504547919 | | | |
| Кадастровый номер: | | 46:21:051303:23 | |

| | |
|--|--|
| Категория земель: | Земли сельскохозяйственного назначения |
| Виды разрешенного использования: | Для сельскохозяйственного производства |
| Сведения о кадастровом инженеру: | данные отсутствуют |
| Сведения о лесах, водных объектах и об иных природных объектах, расположенных в пределах земельного участка: | данные отсутствуют |
| Сведения о том, что земельный участок полностью или частично расположен в границах зоны с особыми условиями использования территории или территории объекта культурного наследия | данные отсутствуют |
| Сведения о том, что земельный участок расположен в границах особой экономической зоны, территории опережающего социально-экономического развития, зоны территориального развития в Российской Федерации, игровой зоны: | данные отсутствуют |
| Сведения о том, что земельный участок расположен в границах особо охраняемой природной территории, охотничьих угодий, лесничеств, лесопарков: | данные отсутствуют |
| Сведения о результатах проведения государственного земельного надзора: | данные отсутствуют |
| Сведения о расположении земельного участка в границах территории, в отношении которой утвержден проект межевания территории: | данные отсутствуют |

| | | |
|-------------------------------|---------|-------------------|
| Государственный регистратор | | ФГИС ЕГРН |
| полное наименование должности | подпись | инициалы, фамилия |

М.П.

Выписка из Единого государственного реестра недвижимости об объекте недвижимости
Сведения о характеристиках объекта недвижимости

| | | | |
|---------------------------------------|--------------------------------------|------------------------|----------------------------|
| Земельный участок | | | |
| (вид объекта недвижимости) | | | |
| Лист № ____ Раздела 1 | Всего листов раздела 1 : ____ | Всего разделов: ____ | Всего листов выписки: ____ |
| 08.11.2022 № 99/2022/504547919 | | | |
| Кадастровый номер: | | 46:21:051303:23 | |

| | |
|--|--|
| Условный номер земельного участка: | данные отсутствуют |
| Сведения о принятии акта и (или) заключении договора, предусматривающих предоставление в соответствии с земельным законодательством исполнительным органом государственной власти или органом местного самоуправления находящегося в государственной или муниципальной собственности земельного участка для строительства наемного дома социального использования или наемного дома коммерческого использования: | данные отсутствуют |
| Сведения о том, что земельный участок или земельные участки образованы на основании решения об изъятии земельного участка и (или) расположенного на нем объекта недвижимости для государственных или муниципальных нужд: | данные отсутствуют |
| Сведения о том, что земельный участок образован из земель или земельного участка, государственная собственность на которые не разграничена: | данные отсутствуют |
| Сведения о наличии земельного спора о местоположении границ земельных участков: | данные отсутствуют |
| Статус записи об объекте недвижимости: | Сведения об объекте недвижимости имеют статус "актуальные" |
| Особые отметки: | Сведения о видах разрешенного использования имеют статус «Актуальные незасвидетельствованные». Право (ограничение права, обременение объекта недвижимости) зарегистрировано на данный объект недвижимости с видами разрешенного использования отсутствует. Сведения необходимые для заполнения раздела 3.1 отсутствуют. Сведения необходимые для заполнения раздела 4 отсутствуют. |
| Получатель выписки: | Карпушин Анатолий Павлович |

| | | |
|-------------------------------|---------|-------------------|
| Государственный регистратор | | ФГИС ЕГРН |
| полное наименование должности | подпись | инициалы, фамилия |

М.П.

Выписка из Единого государственного реестра недвижимости об объекте недвижимости
Сведения о зарегистрированных правах

| | | |
|---|--|--|
| Земельный участок | | |
| <small>(вид объекта недвижимости)</small> | | |
| Лист № ___ Раздела 2 | Всего листов раздела 2 : ___ | Всего разделов: ___ |
| 08.11.2022.№ 99/2022/504547919 | | |
| Кадастровый номер: | | 46:21:051303:23 |
| 1. | Правообладатель (правообладатели): | 1.1. Общество с ограниченной ответственностью "Кшеньягро", ИНН: 4621001614 |
| 2. | Вид, номер и дата государственной регистрации права: | 2.1. Собственность, № 46-46-22/009/2009-820 от 07.12.2009 |
| 3. | Ограничение прав и обременение объекта недвижимости: | не зарегистрировано |
| 4. | Договоры участия в долевом строительстве: | данные отсутствуют |
| 5. | Заявленные в судебном порядке права требования: | данные отсутствуют |
| 6. | Сведения о возражении в отношении зарегистрированного права: | данные отсутствуют |
| 7. | Сведения о наличии решения об изъятии объекта недвижимости для государственных и муниципальных нужд: | данные отсутствуют |
| 8. | Сведения о невозможности государственной регистрации без личного участия правообладателя или его законного представителя: | |
| 9. | Правопритязания и сведения о наличии поступивших, но не рассмотренных заявлений о проведении государственной регистрации права (перехода, прекращения права), ограничения права или обременения объекта недвижимости, сделки в отношении объекта недвижимости: | данные отсутствуют |
| 10. | Сведения об осуществлении государственной регистрации сделки, права, ограничения права без необходимого в силу закона согласия третьего лица, органа: | данные отсутствуют |
| 11. | Сведения о невозможности государственной регистрации перехода, прекращения, ограничения права на земельный участок из земель сельскохозяйственного назначения: | |
| Государственный регистратор | | ФГИС ЕГРН |
| полное наименование должности | | инициалы, фамилия |
| | | подпись |

М.П.

Выписка из Единого государственного реестра недвижимости об объекте недвижимости
Описание местоположения земельного участка

| | | | |
|---------------------------------------|-------------------------------------|------------------------|---------------------------|
| Земельный участок | | | |
| (вид объекта недвижимости) | | | |
| Лист № ___ Раздела 3 | Всего листов раздела 3 : ___ | Всего разделов: ___ | Всего листов выписки: ___ |
| 08.11.2022 № 99/2022/504547919 | | | |
| Кадастровый номер: | | 46:21:051303:23 | |

| | | | |
|--|-----------------------|--|--|
| План (чертеж, схема) земельного участка | | | |
|  | | | |
| Масштаб 1: данные отсутствуют | Условные обозначения: | | |

| | | |
|-------------------------------|---------|-------------------|
| Государственный регистратор | | ФГИС ЕГРН |
| полное наименование должности | подпись | инициалы, фамилия |

М.П.

Выписка из Единого государственного реестра недвижимости об объекте недвижимости
Описание местоположения земельного участка

| | | | |
|---------------------------------------|--------------------------------------|------------------------|--------------------------|
| Земельный участок | | | |
| (вид объекта недвижимости) | | | |
| Лист № __ Раздела 3.2 | Всего листов раздела 3.2 : __ | Всего разделов: __ | Всего листов выписки: __ |
| 08.11.2022.№ 99/2022/504547919 | | | |
| Кадастровый номер: | | 46:21:051303:23 | |

| Сведения о характерных точках границы земельного участка | | | | |
|--|------------|------------|-----------------------------------|---|
| Система координат | | | | |
| Зона № | | | | |
| Номер точки | Координаты | | Описание закрепления на местности | Средняя квадратическая погрешность определения координат характерных точек границ земельного участка, м |
| | X | Y | | |
| 1 | 2 | 3 | 4 | 5 |
| 1 | 445918.61 | 2195180.09 | данные отсутствуют | данные отсутствуют |
| 2 | 445854.74 | 2195309.79 | данные отсутствуют | данные отсутствуют |
| 3 | 445738.96 | 2195527.65 | данные отсутствуют | данные отсутствуют |
| 4 | 445644.07 | 2195709.73 | данные отсутствуют | данные отсутствуют |
| 5 | 445597.84 | 2195795.46 | данные отсутствуют | данные отсутствуют |
| 6 | 445407.75 | 2195791.38 | данные отсутствуют | данные отсутствуют |
| 7 | 445175.78 | 2195782.2 | данные отсутствуют | данные отсутствуют |
| 8 | 444906.59 | 2195772.45 | данные отсутствуют | данные отсутствуют |
| 9 | 444777.97 | 2195765.06 | данные отсутствуют | данные отсутствуют |
| 10 | 444672.11 | 2195757.97 | данные отсутствуют | данные отсутствуют |
| 11 | 444626.38 | 2195754.68 | данные отсутствуют | данные отсутствуют |
| 12 | 444649.79 | 2195743.89 | данные отсутствуют | данные отсутствуют |
| 13 | 444752.44 | 2195748.46 | данные отсутствуют | данные отсутствуют |
| 14 | 444767.71 | 2195742.09 | данные отсутствуют | данные отсутствуют |
| 15 | 444786.72 | 2195713.34 | данные отсутствуют | данные отсутствуют |

| | | |
|-------------------------------|---------|-------------------|
| Государственный регистратор | | ФГИС ЕГРН |
| полное наименование должности | подпись | инициалы, фамилия |

М.П.

Выписка из Единого государственного реестра недвижимости об объекте недвижимости
Описание местоположения земельного участка

| | | | |
|---------------------------------------|---|-----------------------------|-----------------------------------|
| Земельный участок | | | |
| (вид объекта недвижимости) | | | |
| Лист № <u> </u> Раздела 3.2 | Всего листов раздела 3.2 : <u> </u> | Всего разделов: <u> </u> | Всего листов выписки: <u> </u> |
| 08.11.2022 № 99/2022/504547919 | | | |
| Кадастровый номер: | | 46:21:051303:23 | |

| Сведения о характерных точках границы земельного участка | | | | |
|--|------------|------------|-----------------------------------|---|
| Система координат | | | | |
| Зона № | | | | |
| Номер точки | Координаты | | Описание закрепления на местности | Средняя квадратическая погрешность определения координат характерных точек границ земельного участка, м |
| | X | Y | | |
| 1 | 2 | 3 | 4 | 5 |
| 16 | 444872.54 | 2195493.54 | данные отсутствуют | данные отсутствуют |
| 17 | 444905.28 | 2195393.21 | данные отсутствуют | данные отсутствуют |
| 18 | 444955.57 | 2195214.29 | данные отсутствуют | данные отсутствуют |
| 19 | 444991.88 | 2195050.04 | данные отсутствуют | данные отсутствуют |
| 20 | 444995.54 | 2195007.22 | данные отсутствуют | данные отсутствуют |
| 21 | 444990.26 | 2194962.47 | данные отсутствуют | данные отсутствуют |
| 22 | 444984.09 | 2194923.56 | данные отсутствуют | данные отсутствуют |
| 23 | 444985.75 | 2194884.53 | данные отсутствуют | данные отсутствуют |
| 24 | 444994.91 | 2194850.61 | данные отсутствуют | данные отсутствуют |
| 25 | 445015.14 | 2194805.24 | данные отсутствуют | данные отсутствуют |
| 26 | 445060.73 | 2194729.87 | данные отсутствуют | данные отсутствуют |
| 27 | 445193.59 | 2194797.76 | данные отсутствуют | данные отсутствуют |
| 28 | 445235.13 | 2194825.28 | данные отсутствуют | данные отсутствуют |
| 29 | 445311.16 | 2194869.47 | данные отсутствуют | данные отсутствуют |
| 30 | 445682.69 | 2195056.91 | данные отсутствуют | данные отсутствуют |

| | | |
|-------------------------------|---------|-------------------|
| Государственный регистратор | | ФГИС ЕГРН |
| полное наименование должности | подпись | инициалы, фамилия |

М.П.

Выписка из Единого государственного реестра недвижимости об объекте недвижимости
Сведения о характеристиках объекта недвижимости

На основании запроса от 08.11.2022 г., поступившего на рассмотрение 08.11.2022 г., сообщаем, что согласно записям Единого государственного реестра недвижимости:

| | | | |
|---------------------------------------|-------------------------------------|------------------------|---------------------------|
| Земельный участок | | | |
| (вид объекта недвижимости) | | | |
| Лист № ___ Раздела 1 | Всего листов раздела 1 : ___ | Всего разделов: ___ | Всего листов выписки: ___ |
| 08.11.2022 № 99/2022/504543703 | | | |
| Кадастровый номер: | | 46:21:051304:26 | |

| | |
|--|--|
| Номер кадастрового квартала: | 46:21:051304 |
| Дата присвоения кадастрового номера: | 28.01.2011 |
| Ранее присвоенный государственный учетный номер: | данные отсутствуют |
| Адрес: | установлено относительно ориентира, расположенного в границах участка. Почтовый адрес ориентира: Курская обл, р-н Советский, с/с Волжанский |
| Площадь: | 148000 +/- 3366 кв. м |
| Кадастровая стоимость, руб.: | 867280 |
| Кадастровые номера расположенных в пределах земельного участка объектов недвижимости: | данные отсутствуют |
| Кадастровые номера объектов недвижимости, из которых образован объект недвижимости: | 46:21:050000:10 |
| Кадастровые номера образованных объектов недвижимости: | данные отсутствуют |
| Сведения о включении объекта недвижимости в состав предприятия как имущественного комплекса: | |

| | | |
|-------------------------------|---------|-------------------|
| Государственный регистратор | | ФГИС ЕГРН |
| полное наименование должности | подпись | инициалы, фамилия |

М.П.

Выписка из Единого государственного реестра недвижимости об объекте недвижимости
Сведения о характеристиках объекта недвижимости

| | | | |
|---|--------------------------------------|------------------------|----------------------------|
| Земельный участок | | | |
| <small>(вид объекта недвижимости)</small> | | | |
| Лист № ____ Раздела 1 | Всего листов раздела 1 : ____ | Всего разделов: ____ | Всего листов выписки: ____ |
| 08.11.2022 № 99/2022/504543703 | | | |
| Кадастровый номер: | | 46:21:051304:26 | |

| | |
|--|--|
| Категория земель: | Земли сельскохозяйственного назначения |
| Виды разрешенного использования: | Для сельскохозяйственного производства |
| Сведения о кадастровом инженерере: | данные отсутствуют |
| Сведения о лесах, водных объектах и об иных природных объектах, расположенных в пределах земельного участка: | данные отсутствуют |
| Сведения о том, что земельный участок полностью или частично расположен в границах зоны с особыми условиями использования территории или территории объекта культурного наследия | данные отсутствуют |
| Сведения о том, что земельный участок расположен в границах особой экономической зоны, территории опережающего социально-экономического развития, зоны территориального развития в Российской Федерации, игровой зоны: | данные отсутствуют |
| Сведения о том, что земельный участок расположен в границах особо охраняемой природной территории, охотничьих угодий, лесничеств, лесопарков: | данные отсутствуют |
| Сведения о результатах проведения государственного земельного надзора: | данные отсутствуют |
| Сведения о расположении земельного участка в границах территории, в отношении которой утвержден проект межевания территории: | данные отсутствуют |

| | | |
|-------------------------------|---------|-------------------|
| Государственный регистратор | | ФГИС ЕГРН |
| полное наименование должности | подпись | инициалы, фамилия |

М.П.

Выписка из Единого государственного реестра недвижимости об объекте недвижимости
Сведения о характеристиках объекта недвижимости

| | | | |
|---------------------------------------|-------------------------------------|------------------------|---------------------------|
| Земельный участок | | | |
| (вид объекта недвижимости) | | | |
| Лист № ___ Раздела 1 | Всего листов раздела 1 : ___ | Всего разделов: ___ | Всего листов выписки: ___ |
| 08.11.2022 № 99/2022/504543703 | | | |
| Кадастровый номер: | | 46:21:051304:26 | |

| | |
|--|---|
| Условный номер земельного участка: | данные отсутствуют |
| Сведения о принятии акта и (или) заключении договора, предусматривающих предоставление в соответствии с земельным законодательством исполнительным органом государственной власти или органом местного самоуправления находящегося в государственной или муниципальной собственности земельного участка для строительства наемного дома социального использования или наемного дома коммерческого использования: | данные отсутствуют |
| Сведения о том, что земельный участок или земельные участки образованы на основании решения об изъятии земельного участка и (или) расположенного на нем объекта недвижимости для государственных или муниципальных нужд: | данные отсутствуют |
| Сведения о том, что земельный участок образован из земель или земельного участка, государственная собственность на которые не разграничена: | данные отсутствуют |
| Сведения о наличии земельного спора о местоположении границ земельных участков: | данные отсутствуют |
| Статус записи об объекте недвижимости: | Сведения об объекте недвижимости имеют статус "актуальные" |
| Особые отметки: | Сведения о видах разрешенного использования имеют статус «Актуальные незасвидетельствованные». Право (ограничение права, обременение объекта недвижимости) зарегистрировано на данный объект недвижимости с видами разрешенного использования отсутствует. Сведения необходимые для заполнения раздела 3.1 отсутствуют. |
| Получатель выписки: | Карпушин Анатолий Павлович |

| | | |
|-------------------------------|---------|-------------------|
| Государственный регистратор | | ФГИС ЕГРН |
| полное наименование должности | подпись | инициалы, фамилия |

М.П.

Выписка из Единого государственного реестра недвижимости об объекте недвижимости
Сведения о зарегистрированных правах

| | | |
|---|--|--|
| Земельный участок | | |
| <small>(вид объекта недвижимости)</small> | | |
| Лист № <u> </u> Раздела 2 | Всего листов раздела 2 : <u> </u> | Всего разделов: <u> </u> |
| 08.11.2022.№ 99/2022/504543703 | | |
| Кадастровый номер: | | 46:21:051304:26 |
| 1. | Правообладатель (правообладатели): | 1.1. Общество с ограниченной ответственностью "Кшеньягро", ИНН: 4621001614 |
| 2. | Вид, номер и дата государственной регистрации права: | 2.1. Собственность, № 46-46-22/004/2012-231 от 07.03.2012 |
| 3. | Ограничение прав и обременение объекта недвижимости: | не зарегистрировано |
| 4. | Договоры участия в долевом строительстве: | данные отсутствуют |
| 5. | Заявленные в судебном порядке права требования: | данные отсутствуют |
| 6. | Сведения о возражении в отношении зарегистрированного права: | данные отсутствуют |
| 7. | Сведения о наличии решения об изъятии объекта недвижимости для государственных и муниципальных нужд: | данные отсутствуют |
| 8. | Сведения о невозможности государственной регистрации без личного участия правообладателя или его законного представителя: | |
| 9. | Правопритязания и сведения о наличии поступивших, но не рассмотренных заявлений о проведении государственной регистрации права (перехода, прекращения права), ограничения права или обременения объекта недвижимости, сделки в отношении объекта недвижимости: | данные отсутствуют |
| 10. | Сведения об осуществлении государственной регистрации сделки, права, ограничения права без необходимого в силу закона согласия третьего лица, органа: | данные отсутствуют |
| 11. | Сведения о невозможности государственной регистрации перехода, прекращения, ограничения права на земельный участок из земель сельскохозяйственного назначения: | |
| Государственный регистратор | | ФГИС ЕГРН |
| полное наименование должности | | инициалы, фамилия |
| | | подпись |

М.П.

Выписка из Единого государственного реестра недвижимости об объекте недвижимости
Описание местоположения земельного участка

| | | | |
|---------------------------------------|-------------------------------------|------------------------|---------------------------|
| Земельный участок | | | |
| (вид объекта недвижимости) | | | |
| Лист № ___ Раздела 3 | Всего листов раздела 3 : ___ | Всего разделов: ___ | Всего листов выписки: ___ |
| 08.11.2022 № 99/2022/504543703 | | | |
| Кадастровый номер: | | 46:21:051304:26 | |


| | | | |
|---|-----------------------|--|--|
| План (чертеж, схема) земельного участка | | | |
|  | | | |
| Масштаб 1: данные отсутствуют | Условные обозначения: | | |

| | | |
|-------------------------------|---------|-------------------|
| Государственный регистратор | | ФГИС ЕГРН |
| полное наименование должности | подпись | инициалы, фамилия |

М.П.

Выписка из Единого государственного реестра недвижимости об объекте недвижимости
Описание местоположения земельного участка

| | | | |
|---------------------------------------|-------------------------------------|------------------------|---------------------------|
| Земельный участок | | | |
| (вид объекта недвижимости) | | | |
| Лист № ___ Раздела 3 | Всего листов раздела 3 : ___ | Всего разделов: ___ | Всего листов выписки: ___ |
| 08.11.2022 № 99/2022/504543703 | | | |
| Кадастровый номер: | | 46:21:051304:26 | |

| | | | |
|---|-----------------------|--|--|
| План (чертеж, схема) земельного участка | | | |
|  | | | |
| Масштаб 1: данные отсутствуют | Условные обозначения: | | |

| | | |
|-------------------------------|---------|-------------------|
| Государственный регистратор | | ФГИС ЕГРН |
| полное наименование должности | подпись | инициалы, фамилия |

М.П.

Выписка из Единого государственного реестра недвижимости об объекте недвижимости
Описание местоположения земельного участка

| | | | |
|---|--------------------------------------|------------------------|--------------------------|
| Земельный участок | | | |
| <small>(вид объекта недвижимости)</small> | | | |
| Лист № __ Раздела 3.2 | Всего листов раздела 3.2 : __ | Всего разделов: __ | Всего листов выписки: __ |
| 08.11.2022 № 99/2022/504543703 | | | |
| Кадастровый номер: | | 46:21:051304:26 | |


| Сведения о характерных точках границы земельного участка | | | | |
|--|------------|------------|-----------------------------------|---|
| Система координат | | | | |
| Зона № | | | | |
| Номер точки | Координаты | | Описание закрепления на местности | Средняя квадратическая погрешность определения координат характерных точек границ земельного участка, м |
| | X | Y | | |
| 1 | 2 | 3 | 4 | 5 |
| 1 | 444558.66 | 2193049.43 | данные отсутствуют | данные отсутствуют |
| 2 | 444525.53 | 2193277.84 | данные отсутствуют | данные отсутствуют |
| 3 | 444509.54 | 2193276.8 | данные отсутствуют | данные отсутствуют |
| 4 | 443863.35 | 2193234.68 | данные отсутствуют | данные отсутствуют |
| 5 | 443850.6 | 2193233.81 | данные отсутствуют | данные отсутствуют |
| 6 | 443981.38 | 2193001.53 | данные отсутствуют | данные отсутствуют |

| | | |
|-------------------------------|---------|-------------------|
| Государственный регистратор | | ФГИС ЕГРН |
| полное наименование должности | подпись | инициалы, фамилия |

М.П.

Выписка из Единого государственного реестра недвижимости об объекте недвижимости
Сведения о частях земельного участка

| | | | |
|---------------------------------------|-------------------------------------|------------------------|---------------------------|
| Земельный участок | | | |
| (вид объекта недвижимости) | | | |
| Лист № ___ Раздела 4 | Всего листов раздела 4 : ___ | Всего разделов: ___ | Всего листов выписки: ___ |
| 08.11.2022 № 99/2022/504543703 | | | |
| Кадастровый номер: | | 46:21:051304:26 | |

| | | | |
|--|-----------------------|---|--|
| План (чертеж, схема) части земельного участка | | Учетный номер части: 46:21:051304:26/1 | |
|  | | | |
| Масштаб 1: данные отсутствуют | Условные обозначения: | | |

| | | |
|-------------------------------|---------|-------------------|
| Государственный регистратор | | ФГИС ЕГРН |
| полное наименование должности | подпись | инициалы, фамилия |

М.П.

Выписка из Единого государственного реестра недвижимости об объекте недвижимости
Сведения о частях земельного участка

| | | | |
|---|--------------------------------------|------------------------|--------------------------|
| Земельный участок | | | |
| <small>(вид объекта недвижимости)</small> | | | |
| Лист № __ Раздела 4.1 | Всего листов раздела 4.1 : __ | Всего разделов: __ | Всего листов выписки: __ |
| 08.11.2022.№ 99/2022/504543703 | | | |
| Кадастровый номер: | | 46:21:051304:26 | |

| Учетный номер части | Площадь (м ²) | Содержание ограничения в использовании или ограничения права на объект недвижимости или обременения объекта недвижимости |
|---------------------|---------------------------|--|
| 1 | 2 | 3 |
| 1 | 683 | Ограничения прав на земельный участок, предусмотренные статьями 56, 56.1 Земельного кодекса Российской Федерации, 46.21.2.30, Договор №4600-07809-13 от 22.07.13г. На оказание услуг по проведению кадастрового учета объектов недвижимости и территориальному землеустройству № 4600-07809-13 от 22.07.2013 |

| | | |
|-------------------------------|---------|-------------------|
| Государственный регистратор | | ФГИС ЕГРН |
| полное наименование должности | подпись | инициалы, фамилия |

М.П.

Выписка из Единого государственного реестра недвижимости об объекте недвижимости
Сведения о частях земельного участка

| Земельный участок | | | | |
|---|---------------|--------------------------------------|-----------------------------------|--|
| <small>(вид объекта недвижимости)</small> | | | | |
| Лист № __ Раздела 4.2 | | Всего листов раздела 4.2 : __ | | Всего разделов: __ |
| Всего листов выписки: __ | | | | |
| 08.11.2022 № 99/2022/504543703 | | | | |
| Кадастровый номер: | | | 46:21:051304:26 | |
| Сведения о характерных точках границы части (частей) земельного участка | | | | |
| Учетный номер части: 1 | | | | |
| Система координат: МСК-46 | | | | |
| Зона № | | | | |
| Номер точки | Координаты, м | | Описание закрепления на местности | Средняя квадратическая погрешность определения координат характерных точек границы части земельного участка, м |
| | X | Y | | |
| 1 | 2 | 3 | 4 | 5 |
| 4 | 443863.35 | 2193234.68 | данные отсутствуют | данные отсутствуют |
| 7 | 443883.69 | 2193175.03 | данные отсутствуют | данные отсутствуют |
| 7 | 443883.69 | 2193175.03 | данные отсутствуют | данные отсутствуют |
| 8 | 443853.75 | 2193228.21 | данные отсутствуют | данные отсутствуют |
| 9 | 443852.73 | 2193233.96 | данные отсутствуют | данные отсутствуют |
| 10 | 443873.17 | 2193235.32 | данные отсутствуют | данные отсутствуют |
| 11 | 443916.22 | 2193117.64 | данные отсутствуют | 0.05 |
| 11 | 443916.22 | 2193117.64 | данные отсутствуют | 0.05 |
| 12 | 443919.66 | 2193111.15 | данные отсутствуют | данные отсутствуют |
| 13 | 443915.93 | 2193117.77 | данные отсутствуют | данные отсутствуют |
| Государственный регистратор | | | ФГИС ЕГРН | |
| полное наименование должности | | | подпись | |
| | | | инициалы, фамилия | |

М.П.

Выписка из Единого государственного реестра недвижимости об объекте недвижимости
Сведения о характеристиках объекта недвижимости

На основании запроса от 08.11.2022 г., поступившего на рассмотрение 08.11.2022 г., сообщаем, что согласно записям Единого государственного реестра недвижимости:

| | | | |
|---------------------------------------|-------------------------------------|-------------------------|---------------------------|
| Земельный участок | | | |
| (вид объекта недвижимости) | | | |
| Лист № ___ Раздела 1 | Всего листов раздела 1 : ___ | Всего разделов: ___ | Всего листов выписки: ___ |
| 08.11.2022 № 99/2022/504563834 | | | |
| Кадастровый номер: | | 46:21:000000:463 | |

| | |
|--|---|
| Номер кадастрового квартала: | 46:21:000000 |
| Дата присвоения кадастрового номера: | 31.07.2015 |
| Ранее присвоенный государственный учетный номер: | данные отсутствуют |
| Адрес: | установлено относительно ориентира, расположенного в границах участка. Почтовый адрес ориентира: Курская область, р-н Советский, Волжанский сельсовет, СПК "Нижнее Гурово" |
| Площадь: | 961000 +/- 8578 кв. м |
| Кадастровая стоимость, руб.: | 4564750 |
| Кадастровые номера расположенных в пределах земельного участка объектов недвижимости: | данные отсутствуют |
| Кадастровые номера объектов недвижимости, из которых образован объект недвижимости: | 46:21:050000:10 |
| Кадастровые номера образованных объектов недвижимости: | данные отсутствуют |
| Сведения о включении объекта недвижимости в состав предприятия как имущественного комплекса: | |

| | | |
|-------------------------------|---------|-------------------|
| Государственный регистратор | | ФГИС ЕГРН |
| полное наименование должности | подпись | инициалы, фамилия |

М.П.

Выписка из Единого государственного реестра недвижимости об объекте недвижимости
Сведения о характеристиках объекта недвижимости

| | | | |
|---------------------------------------|-------------------------------------|-------------------------|---------------------------|
| Земельный участок | | | |
| (вид объекта недвижимости) | | | |
| Лист № ___ Раздела 1 | Всего листов раздела 1 : ___ | Всего разделов: ___ | Всего листов выписки: ___ |
| 08.11.2022 № 99/2022/504563834 | | | |
| Кадастровый номер: | | 46:21:000000:463 | |

| | |
|--|--|
| Категория земель: | Земли сельскохозяйственного назначения |
| Виды разрешенного использования: | для сельскохозяйственного производства |
| Сведения о кадастровом инженеру: | Кириллова Оксана Игоревна №46-12-100, Общество с ограниченной ответственностью "ТИСИЗ-К" |
| Сведения о лесах, водных объектах и об иных природных объектах, расположенных в пределах земельного участка: | данные отсутствуют |
| Сведения о том, что земельный участок полностью или частично расположен в границах зоны с особыми условиями использования территории или территории объекта культурного наследия | данные отсутствуют |
| Сведения о том, что земельный участок расположен в границах особой экономической зоны, территории опережающего социально-экономического развития, зоны территориального развития в Российской Федерации, игровой зоны: | данные отсутствуют |
| Сведения о том, что земельный участок расположен в границах особо охраняемой природной территории, охотничьих угодий, лесничеств, лесопарков: | данные отсутствуют |
| Сведения о результатах проведения государственного земельного надзора: | данные отсутствуют |
| Сведения о расположении земельного участка в границах территории, в отношении которой утвержден проект межевания территории: | данные отсутствуют |

| | | |
|-------------------------------|---------|-------------------|
| Государственный регистратор | | ФГИС ЕГРН |
| полное наименование должности | подпись | инициалы, фамилия |

М.П.

Выписка из Единого государственного реестра недвижимости об объекте недвижимости
Сведения о характеристиках объекта недвижимости

| | | | |
|---|--------------------------------------|-------------------------|----------------------------|
| Земельный участок | | | |
| <small>(вид объекта недвижимости)</small> | | | |
| Лист № ____ Раздела 1 | Всего листов раздела 1 : ____ | Всего разделов: ____ | Всего листов выписки: ____ |
| 08.11.2022 № 99/2022/504563834 | | | |
| Кадастровый номер: | | 46:21:000000:463 | |

| | |
|--|--|
| Условный номер земельного участка: | данные отсутствуют |
| Сведения о принятии акта и (или) заключении договора, предусматривающих предоставление в соответствии с земельным законодательством исполнительным органом государственной власти или органом местного самоуправления находящегося в государственной или муниципальной собственности земельного участка для строительства наемного дома социального использования или наемного дома коммерческого использования: | данные отсутствуют |
| Сведения о том, что земельный участок или земельные участки образованы на основании решения об изъятии земельного участка и (или) расположенного на нем объекта недвижимости для государственных или муниципальных нужд: | данные отсутствуют |
| Сведения о том, что земельный участок образован из земель или земельного участка, государственная собственность на которые не разграничена: | данные отсутствуют |
| Сведения о наличии земельного спора о местоположении границ земельных участков: | данные отсутствуют |
| Статус записи об объекте недвижимости: | Сведения об объекте недвижимости имеют статус "актуальные" |
| Особые отметки: | Граница земельного участка состоит из 3 контуров. Сведения о видах разрешенного использования имеют статус «Актуальные незасвидетельствованные». Право (ограничение права, обременение объекта недвижимости) зарегистрировано на данный объект недвижимости с видами разрешенного использования отсутствует. Сведения необходимые для заполнения раздела 3.1 отсутствуют. Сведения необходимые для заполнения раздела 4 отсутствуют. |
| Получатель выписки: | Карпушин Анатолий Павлович |

| | | |
|-------------------------------|---------|-------------------|
| Государственный регистратор | | ФГИС ЕГРН |
| полное наименование должности | подпись | инициалы, фамилия |

М.П.

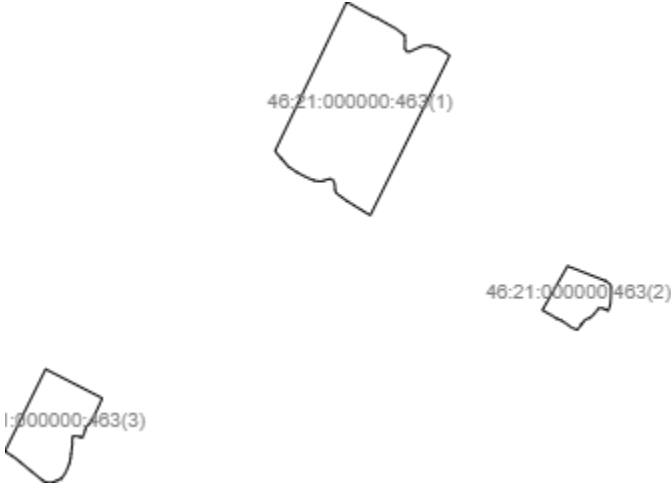
Выписка из Единого государственного реестра недвижимости об объекте недвижимости
Сведения о зарегистрированных правах

| | | |
|---|--|--|
| Земельный участок | | |
| <small>(вид объекта недвижимости)</small> | | |
| Лист № ___ Раздела 2 | Всего листов раздела 2 : ___ | Всего разделов: ___ Всего листов выписки: ___ |
| 08.11.2022.№ 99/2022/504563834 | | |
| Кадастровый номер: | | 46:21:000000:463 |
| 1. | Правообладатель (правообладатели): | 1.1. Общество с ограниченной ответственностью "Кшеньягро", ИНН: 4621001614 |
| 2. | Вид, номер и дата государственной регистрации права: | 2.1. Собственность, № 46-46/022-46/022/001/2016-1637/3 от 27.07.2016 |
| 3. | Ограничение прав и обременение объекта недвижимости: | не зарегистрировано |
| 4. | Договоры участия в долевом строительстве: | данные отсутствуют |
| 5. | Заявленные в судебном порядке права требования: | данные отсутствуют |
| 6. | Сведения о возражении в отношении зарегистрированного права: | данные отсутствуют |
| 7. | Сведения о наличии решения об изъятии объекта недвижимости для государственных и муниципальных нужд: | данные отсутствуют |
| 8. | Сведения о невозможности государственной регистрации без личного участия правообладателя или его законного представителя: | |
| 9. | Правопритязания и сведения о наличии поступивших, но не рассмотренных заявлений о проведении государственной регистрации права (перехода, прекращения права), ограничения права или обременения объекта недвижимости, сделки в отношении объекта недвижимости: | данные отсутствуют |
| 10. | Сведения об осуществлении государственной регистрации сделки, права, ограничения права без необходимого в силу закона согласия третьего лица, органа: | данные отсутствуют |
| 11. | Сведения о невозможности государственной регистрации перехода, прекращения, ограничения права на земельный участок из земель сельскохозяйственного назначения: | |
| Государственный регистратор | | ФГИС ЕГРН |
| полное наименование должности | | инициалы, фамилия |
| | | подпись |

М.П.

Выписка из Единого государственного реестра недвижимости об объекте недвижимости
Описание местоположения земельного участка

| | | | |
|---------------------------------------|-------------------------------------|-------------------------|---------------------------|
| Земельный участок | | | |
| (вид объекта недвижимости) | | | |
| Лист № ___ Раздела 3 | Всего листов раздела 3 : ___ | Всего разделов: ___ | Всего листов выписки: ___ |
| 08.11.2022 № 99/2022/504563834 | | | |
| Кадастровый номер: | | 46:21:000000:463 | |


| | | | |
|--|-----------------------|--|--|
| План (чертеж, схема) земельного участка | | | |
|  | | | |
| Масштаб 1: данные отсутствуют | Условные обозначения: | | |

| | | |
|-------------------------------|---------|-------------------|
| Государственный регистратор | | ФГИС ЕГРН |
| полное наименование должности | подпись | инициалы, фамилия |

М.П.

Выписка из Единого государственного реестра недвижимости об объекте недвижимости
Описание местоположения земельного участка

| | | | |
|---------------------------------------|-------------------------------------|-------------------------|---------------------------|
| Земельный участок | | | |
| (вид объекта недвижимости) | | | |
| Лист № ___ Раздела 3 | Всего листов раздела 3 : ___ | Всего разделов: ___ | Всего листов выписки: ___ |
| 08.11.2022 № 99/2022/504563834 | | | |
| Кадастровый номер: | | 46:21:000000:463 | |

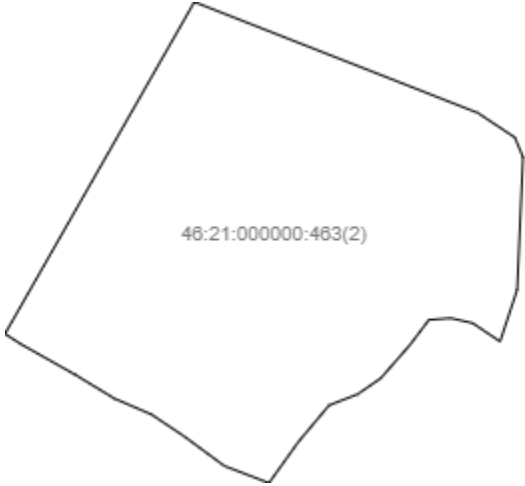
| | | | |
|--|-----------------------|--|--|
| План (чертеж, схема) земельного участка | | | |
|  | | | |
| Масштаб 1: данные отсутствуют | Условные обозначения: | | |

| | | |
|-------------------------------|---------|-------------------|
| Государственный регистратор | | ФГИС ЕГРН |
| полное наименование должности | подпись | инициалы, фамилия |

М.П.

Выписка из Единого государственного реестра недвижимости об объекте недвижимости
Описание местоположения земельного участка

| | | | |
|---------------------------------------|-------------------------------------|-------------------------|---------------------------|
| Земельный участок | | | |
| (вид объекта недвижимости) | | | |
| Лист № ___ Раздела 3 | Всего листов раздела 3 : ___ | Всего разделов: ___ | Всего листов выписки: ___ |
| 08.11.2022 № 99/2022/504563834 | | | |
| Кадастровый номер: | | 46:21:000000:463 | |

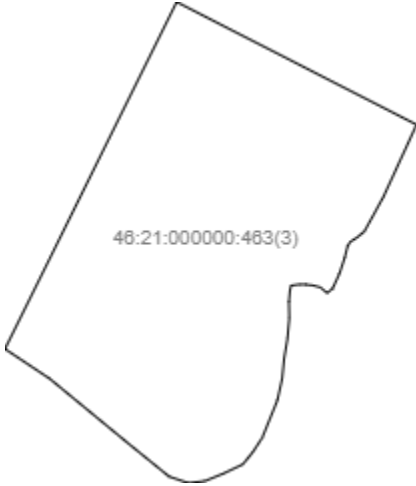
| | | | |
|--|-----------------------|--|--|
| План (чертеж, схема) земельного участка | | | |
|  | | | |
| Масштаб 1: данные отсутствуют | Условные обозначения: | | |

| | | |
|-------------------------------|---------|-------------------|
| Государственный регистратор | | ФГИС ЕГРН |
| полное наименование должности | подпись | инициалы, фамилия |

М.П.

Выписка из Единого государственного реестра недвижимости об объекте недвижимости
Описание местоположения земельного участка

| | | | |
|---------------------------------------|--------------------------------------|-------------------------|----------------------------|
| Земельный участок | | | |
| (вид объекта недвижимости) | | | |
| Лист № ____ Раздела 3 | Всего листов раздела 3 : ____ | Всего разделов: ____ | Всего листов выписки: ____ |
| 08.11.2022 № 99/2022/504563834 | | | |
| Кадастровый номер: | | 46:21:000000:463 | |

| | | | |
|--|-----------------------|--|--|
| План (чертеж, схема) земельного участка | | | |
|  | | | |
| Масштаб 1: данные отсутствуют | Условные обозначения: | | |

| | | |
|-------------------------------|---------|-------------------|
| Государственный регистратор | | ФГИС ЕГРН |
| полное наименование должности | подпись | инициалы, фамилия |

М.П.

Выписка из Единого государственного реестра недвижимости об объекте недвижимости
Описание местоположения земельного участка

| | | | |
|---|---------------------------------------|-------------------------|---------------------------|
| Земельный участок | | | |
| <small>(вид объекта недвижимости)</small> | | | |
| Лист № ___ Раздела 3.2 | Всего листов раздела 3.2 : ___ | Всего разделов: ___ | Всего листов выписки: ___ |
| 08.11.2022.№ 99/2022/504563834 | | | |
| Кадастровый номер: | | 46:21:000000:463 | |

| Сведения о характерных точках границы земельного участка | | | | |
|--|------------|------------|-----------------------------------|---|
| Система координат | | | | |
| Зона № | | | | |
| Номер точки | Координаты | | Описание закрепления на местности | Средняя квадратическая погрешность определения координат характерных точек границ земельного участка, м |
| | X | Y | | |
| 1 | 2 | 3 | 4 | 5 |
| 1 | 446412.9 | 2194202.28 | данные отсутствуют | 2.5 |
| 2 | 446328.86 | 2194354.37 | данные отсутствуют | 2.5 |
| 3 | 446317.05 | 2194383.35 | данные отсутствуют | 2.5 |
| 4 | 446257 | 2194490.74 | данные отсутствуют | 2.5 |
| 5 | 446217.45 | 2194541.57 | данные отсутствуют | 2.5 |
| 6 | 446188.36 | 2194543.83 | данные отсутствуют | 2.5 |
| 7 | 446142.4 | 2194541.48 | данные отсутствуют | 2.5 |
| 8 | 446124.65 | 2194550.88 | данные отсутствуют | 2.5 |
| 9 | 446121.51 | 2194567.8 | данные отсутствуют | 2.5 |
| 10 | 446159.94 | 2194652.68 | данные отсутствуют | 2.5 |
| 11 | 446158.24 | 2194686.39 | данные отсутствуют | 2.5 |
| 12 | 446145.91 | 2194737.15 | данные отсутствуют | 2.5 |
| 13 | 446101.22 | 2194804.57 | данные отсутствуют | данные отсутствуют |
| 14 | 445168.55 | 2194340.35 | данные отсутствуют | данные отсутствуют |
| 15 | 445200.05 | 2194287.66 | данные отсутствуют | данные отсутствуют |

| | | |
|-------------------------------|---------|-------------------|
| Государственный регистратор | | ФГИС ЕГРН |
| полное наименование должности | подпись | инициалы, фамилия |

М.П.

Выписка из Единого государственного реестра недвижимости об объекте недвижимости
Описание местоположения земельного участка

| | | | |
|---------------------------------------|---------------------------------------|-------------------------|---------------------------|
| Земельный участок | | | |
| (вид объекта недвижимости) | | | |
| Лист № ___ Раздела 3.2 | Всего листов раздела 3.2 : ___ | Всего разделов: ___ | Всего листов выписки: ___ |
| 08.11.2022 № 99/2022/504563834 | | | |
| Кадастровый номер: | | 46:21:000000:463 | |

| Сведения о характерных точках границы земельного участка | | | | |
|--|------------|------------|-----------------------------------|---|
| Система координат | | | | |
| Зона № | | | | |
| Номер точки | Координаты | | Описание закрепления на местности | Средняя квадратическая погрешность определения координат характерных точек границ земельного участка, м |
| | X | Y | | |
| 1 | 2 | 3 | 4 | 5 |
| 16 | 445253.62 | 2194202.31 | данные отсутствуют | данные отсутствуют |
| 17 | 445285.75 | 2194158.03 | данные отсутствуют | данные отсутствуют |
| 18 | 445300.31 | 2194139.38 | данные отсутствуют | данные отсутствуют |
| 19 | 445304.39 | 2194136.48 | данные отсутствуют | данные отсутствуют |
| 20 | 445323.18 | 2194134.47 | данные отсутствуют | данные отсутствуют |
| 21 | 445348.58 | 2194133.28 | данные отсутствуют | данные отсутствуют |
| 22 | 445368.52 | 2194126.86 | данные отсутствуют | данные отсутствуют |
| 23 | 445378.56 | 2194117.01 | данные отсутствуют | данные отсутствуют |
| 24 | 445381.25 | 2194107.09 | данные отсутствуют | данные отсутствуют |
| 25 | 445377.09 | 2194084.17 | данные отсутствуют | данные отсутствуют |
| 26 | 445370.19 | 2194067.49 | данные отсутствуют | данные отсутствуют |
| 27 | 445365.96 | 2194050.85 | данные отсутствуют | данные отсутствуют |
| 28 | 445371.56 | 2194011.07 | данные отсутствуют | данные отсутствуют |
| 29 | 445389.69 | 2193968.49 | данные отсутствуют | данные отсутствуют |
| 30 | 445418.18 | 2193913.36 | данные отсутствуют | данные отсутствуют |

| | | |
|-------------------------------|---------|-------------------|
| Государственный регистратор | | ФГИС ЕГРН |
| полное наименование должности | подпись | инициалы, фамилия |

М.П.

Выписка из Единого государственного реестра недвижимости об объекте недвижимости
Описание местоположения земельного участка

| | | | |
|---------------------------------------|---------------------------------------|-------------------------|---------------------------|
| Земельный участок | | | |
| (вид объекта недвижимости) | | | |
| Лист № ___ Раздела 3.2 | Всего листов раздела 3.2 : ___ | Всего разделов: ___ | Всего листов выписки: ___ |
| 08.11.2022 № 99/2022/504563834 | | | |
| Кадастровый номер: | | 46:21:000000:463 | |

| Сведения о характерных точках границы земельного участка | | | | |
|--|------------|------------|-----------------------------------|---|
| Система координат | | | | |
| Зона № | | | | |
| Номер точки | Координаты | | Описание закрепления на местности | Средняя квадратическая погрешность определения координат характерных точек границ земельного участка, м |
| | X | Y | | |
| 1 | 2 | 3 | 4 | 5 |
| 31 | 445453.35 | 2193861.37 | данные отсутствуют | данные отсутствуют |
| 32 | 445499.79 | 2193820.95 | данные отсутствуют | данные отсутствуют |
| 33 | 445531.76 | 2193791.8 | данные отсутствуют | данные отсутствуют |
| 34 | 445546.19 | 2193784.95 | данные отсутствуют | данные отсутствуют |
| 35 | 444872.54 | 2195493.54 | данные отсутствуют | данные отсутствуют |
| 36 | 444786.72 | 2195713.34 | данные отсутствуют | данные отсутствуют |
| 37 | 444767.71 | 2195742.09 | данные отсутствуют | данные отсутствуют |
| 38 | 444752.44 | 2195748.46 | данные отсутствуют | данные отсутствуют |
| 39 | 444649.79 | 2195743.89 | данные отсутствуют | данные отсутствуют |
| 40 | 444609.75 | 2195730.66 | данные отсутствуют | 2.5 |
| 41 | 444623.96 | 2195709.42 | данные отсутствуют | 2.5 |
| 42 | 444627.83 | 2195692.49 | данные отсутствуют | 2.5 |
| 43 | 444626.54 | 2195675.5 | данные отсутствуют | 2.5 |
| 44 | 444606.83 | 2195660.53 | данные отсутствуют | 2.5 |
| 45 | 444581.31 | 2195638.12 | данные отсутствуют | 2.5 |

| | | |
|-------------------------------|---------|-------------------|
| Государственный регистратор | | ФГИС ЕГРН |
| полное наименование должности | подпись | инициалы, фамилия |

М.П.

Выписка из Единого государственного реестра недвижимости об объекте недвижимости
Описание местоположения земельного участка

| | | | |
|---------------------------------------|--|-------------------------|----------------------------|
| Земельный участок | | | |
| (вид объекта недвижимости) | | | |
| Лист № ____ Раздела 3.2 | Всего листов раздела 3.2 : ____ | Всего разделов: ____ | Всего листов выписки: ____ |
| 08.11.2022 № 99/2022/504563834 | | | |
| Кадастровый номер: | | 46:21:000000:463 | |

| Сведения о характерных точках границы земельного участка | | | | |
|--|------------|------------|-----------------------------------|---|
| Система координат | | | | |
| Зона № | | | | |
| Номер точки | Координаты | | Описание закрепления на местности | Средняя квадратическая погрешность определения координат характерных точек границ земельного участка, м |
| | X | Y | | |
| 1 | 2 | 3 | 4 | 5 |
| 46 | 444569 | 2195620.28 | данные отсутствуют | 2.5 |
| 47 | 444560.41 | 2195598.05 | данные отсутствуют | 2.5 |
| 48 | 444531.96 | 2195574.13 | данные отсутствуют | 2.5 |
| 49 | 444500.26 | 2195551.42 | данные отсутствуют | 2.5 |
| 50 | 444513.45 | 2195516.79 | данные отсутствуют | данные отсутствуют |
| 51 | 444536.6 | 2195485.3 | данные отсутствуют | данные отсутствуют |
| 52 | 444553.27 | 2195460.3 | данные отсутствуют | данные отсутствуют |
| 53 | 444565.7 | 2195431.39 | данные отсутствуют | данные отсутствуют |
| 54 | 444584 | 2195401.24 | данные отсутствуют | данные отсутствуют |
| 55 | 444607.81 | 2195358.9 | данные отсутствуют | данные отсутствуют |
| 56 | 444615.66 | 2195346.67 | данные отсутствуют | 2.5 |
| 57 | 444271.02 | 2192442.53 | данные отсутствуют | данные отсутствуют |
| 58 | 444101.69 | 2192774.36 | данные отсутствуют | 2.5 |
| 59 | 444002.38 | 2192728.68 | данные отсутствуют | 2.5 |
| 60 | 443954.47 | 2192702.31 | данные отсутствуют | 2.5 |

| | | |
|-------------------------------|---------|-------------------|
| Государственный регистратор | | ФГИС ЕГРН |
| полное наименование должности | подпись | инициалы, фамилия |

М.П.

Выписка из Единого государственного реестра недвижимости об объекте недвижимости
Описание местоположения земельного участка

| | | | |
|---------------------------------------|---|-----------------------------|-----------------------------------|
| Земельный участок | | | |
| (вид объекта недвижимости) | | | |
| Лист № <u> </u> Раздела 3.2 | Всего листов раздела 3.2 : <u> </u> | Всего разделов: <u> </u> | Всего листов выписки: <u> </u> |
| 08.11.2022 № 99/2022/504563834 | | | |
| Кадастровый номер: | | 46:21:000000:463 | |

| Сведения о характерных точках границы земельного участка | | | | |
|--|------------|------------|-----------------------------------|---|
| Система координат | | | | |
| Зона № | | | | |
| Номер точки | Координаты | | Описание закрепления на местности | Средняя квадратическая погрешность определения координат характерных точек границ земельного участка, м |
| | X | Y | | |
| 1 | 2 | 3 | 4 | 5 |
| 61 | 443946.12 | 2192692.25 | данные отсутствуют | 2.5 |
| 62 | 443939.61 | 2192682.21 | данные отсутствуют | 2.5 |
| 63 | 443933.39 | 2192678.82 | данные отсутствуют | 2.5 |
| 64 | 443917.98 | 2192674.96 | данные отсутствуют | 2.5 |
| 65 | 443895.98 | 2192667.69 | данные отсутствуют | 2.5 |
| 66 | 443875.48 | 2192658.24 | данные отсутствуют | 2.5 |
| 67 | 443869.31 | 2192650.78 | данные отсутствуют | 2.5 |
| 68 | 443877.22 | 2192641.24 | данные отсутствуют | 2.5 |
| 69 | 443879.93 | 2192630.41 | данные отсутствуют | 2.5 |
| 70 | 443881.05 | 2192621.03 | данные отсутствуют | 2.5 |
| 71 | 443881.15 | 2192612.18 | данные отсутствуют | 2.5 |
| 72 | 443879.72 | 2192600.81 | данные отсутствуют | 2.5 |
| 73 | 443872.47 | 2192599.16 | данные отсутствуют | 2.5 |
| 74 | 443857.02 | 2192597.88 | данные отсутствуют | 2.5 |
| 75 | 443834.2 | 2192598.35 | данные отсутствуют | 2.5 |

| | | |
|-------------------------------|---------|-------------------|
| Государственный регистратор | | ФГИС ЕГРН |
| полное наименование должности | подпись | инициалы, фамилия |

М.П.

Выписка из Единого государственного реестра недвижимости об объекте недвижимости
Описание местоположения земельного участка

| | | | |
|---------------------------------------|---------------------------------------|-------------------------|---------------------------|
| Земельный участок | | | |
| (вид объекта недвижимости) | | | |
| Лист № ___ Раздела 3.2 | Всего листов раздела 3.2 : ___ | Всего разделов: ___ | Всего листов выписки: ___ |
| 08.11.2022 № 99/2022/504563834 | | | |
| Кадастровый номер: | | 46:21:000000:463 | |

| Сведения о характерных точках границы земельного участка | | | | |
|--|------------|------------|-----------------------------------|---|
| Система координат | | | | |
| Зона № | | | | |
| Номер точки | Координаты | | Описание закрепления на местности | Средняя квадратическая погрешность определения координат характерных точек границ земельного участка, м |
| | X | Y | | |
| 1 | 2 | 3 | 4 | 5 |
| 76 | 443806.26 | 2192595.8 | данные отсутствуют | 2.5 |
| 77 | 443778.61 | 2192591.16 | данные отсутствуют | 2.5 |
| 78 | 443751.5 | 2192588.55 | данные отсутствуют | 2.5 |
| 79 | 443721.4 | 2192581.93 | данные отсутствуют | 2.5 |
| 80 | 443669.65 | 2192560.96 | данные отсутствуют | 2.5 |
| 81 | 443649.56 | 2192547.82 | данные отсутствуют | 2.5 |
| 82 | 443632.79 | 2192533.97 | данные отсутствуют | 2.5 |
| 83 | 443620.21 | 2192507.26 | данные отсутствуют | 2.5 |
| 84 | 443609.83 | 2192481.68 | данные отсутствуют | 2.5 |
| 85 | 443607.15 | 2192458.77 | данные отсутствуют | 2.5 |
| 86 | 443615.92 | 2192432.3 | данные отсутствуют | 2.5 |
| 87 | 443661.47 | 2192376 | данные отсутствуют | 2.5 |
| 88 | 443751.01 | 2192267.08 | данные отсутствуют | 2.5 |
| 89 | 443792.16 | 2192205.14 | данные отсутствуют | данные отсутствуют |

| | | |
|-------------------------------|---------|-------------------|
| Государственный регистратор | | ФГИС ЕГРН |
| полное наименование должности | подпись | инициалы, фамилия |

М.П.