

ООО «Курскоблкоммунпроект»

Свидетельство о допуске № П-089-02122009-038/6

СРО-П-089-15122009 от 19 июня 2019г.

Заказчик: Администрация Волжанского сельсовета Советского района
Курской области

Благоустройство общественной территории - сквер в д. Волжанец
Советского района по Курской области

ПРОЕКТНАЯ ДОКУМЕНТАЦИЯ

Раздел 2. Схема планировочной организации земельного участка

3995-ПЗУ

Том 1

ООО «Курскоблкоммунпроект»

Свидетельство о допуске № П-089-02122009-038/6

СРО-П-089-15122009 от 19 июня 2019г.

Заказчик: Администрация Волжанского сельсовета Советского района
Курской области

Благоустройство общественной территории - сквер в д. Волжанец
Советского района по Курской области

ПРОЕКТНАЯ ДОКУМЕНТАЦИЯ

Раздел 2. Схема планировочной организации земельного участка

3995ПЗУ

Том 1

Генеральный директор

ГИП



Г.А. Туренкова

З.А. Богачева

2021

Взам. инв. №

Подпись и дата

Инв. № подл.

Пояснительная записка

Общая часть

Дизайн-проект на благоустройство общественной территории в д. Волжанец, Советского района, Курской области выполнен в соответствии с муниципальной программой на 2018-2022 гг. «Формирование современной городской среды» согласно перечню работ по благоустройству в д. Волжанец.

Технические решения приняты с учетом следующих природно-климатических условий района строительства (согласно СП 131.13330.2016 «Строительная климатология»):

- климатический район – ПВ;

- расчетная зимняя температура наружного воздуха – минус 24°С (СП 131.13330.2012 Строительная климатология. Актуализированная редакция СНиП 23-01-99*);

- нормативная глубина промерзания грунта – 1,2 м.

Схема планировочной организации земельного участка разработана с учетом требований нормативных документов:

- СП 42-13330-2011 «Градостроительство. Планировка и застройка городских и сельских поселений»;

- СП 59.13330.2016 «Доступность зданий и сооружений для маломобильных групп населения».

Мероприятия по обеспечению условий жизнедеятельности маломобильных групп населения.

В соответствии со СП59.13330.2020 проектом необходимо предусмотреть ряд мероприятий по обеспечению условий жизнедеятельности маломобильных групп населения. Должен быть предусмотрен тип тротуаров, который может быть использован для передвижения инвалидов в креслах-колясках и престарелых (бордюрный камень укладывается заподлицо с мощением). Дорожная сеть обеспечивает беспрепятственный транзит по всей территории благоустройства. В местах пересечения основных пешеходных путей с проезжей частью высота бортового камня принята до 0,04м.

Взам. инв. №											
Подп. и дата											
Инв. № подл.											
											3995ПЗУ
	Изм	Кол.уч	Лист	№ док	Подп.	Дата					
		Разработал	Палехин								
		Н. контр.	Богачева								
											Пояснительная записка
											Стадия Лист Листов
											П 1 4
											ООО «Курскоблкоммунпроект»

Мероприятия по благоустройству

Перечень работ по благоустройству общественной территории согласно заданию на проектирование д. Волжанец, Советского района, Курской области.

На этапе строительства запроектировано благоустройство территории:

- Размещение фонарей;
- Установка бортового камня;
- Устройство плиточного покрытия;

Изм	Кол.уч	Лист	№ док.	Подпись	Дата	3995-ПЗУ	Лист
Изм	Кол.уч	Лист	№ док.	Подпись	Дата		

Ведомость объемов работ

№ п/п	Наименование	Ед. изм.	Количество
1.	Устройство плиточного покрытия	м ²	105.0
2.	Выемка грунта	м ³	39.0
3.	Установка бортового камня	п.м.	145.0
4.	Светильники консольный уличный со встроенной солнечной батареей Solar SL 60W с кронштейном К1К-1,0-1,0-К80-0,048-ц	шт.	9.0
5.	Бетон под опоры	м ³	6.615

Согласовано!

Гисви



Бурминов Г.А.

Инь.№ подл.	Подп. и дата	Взам. инв.№

Изм	Кол.уч	Лист	№ док.	Подпись	Дата	3995-ПЗУ	Лист

Ситуационный план

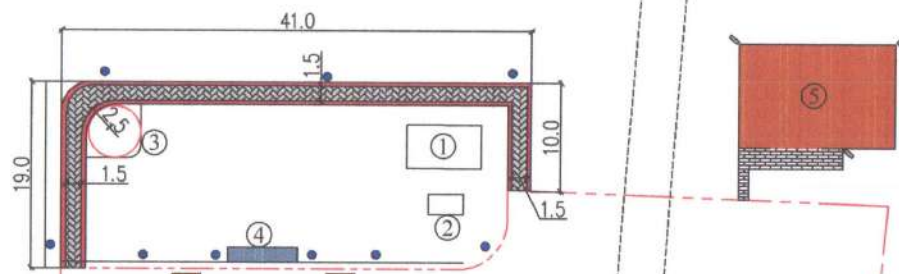


Территория проектирования



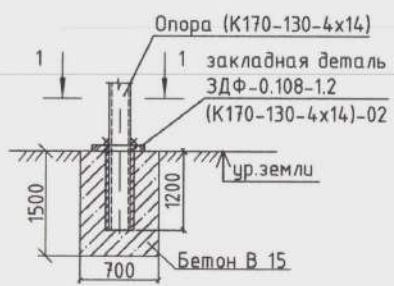
ПЛАН М 1:500

ул. Центральная



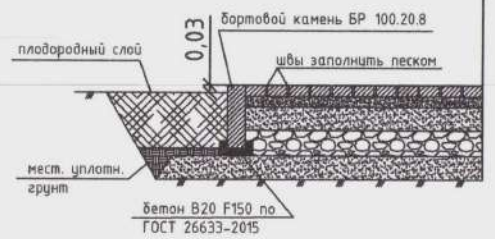
Кадастровый №46:21:051409:85

Фундамент под опоры светильников








Тип 1 (проектируемое плиточное покрытие)

плитка тротуарная декоративная "КИРПИЧИК", толщина	-60мм
сухая песко-цементная смесь (содержание цемента 150кг на 1м песка)	-40мм
щебень из пористого камня фр.20-40мм М1000 ГОСТ 8267-93* с расклинцовкой щебнем М1000 фр. 5-10	-120мм
песок очень мелкий ГОСТ 8737-2014	-100мм
существующий утрамбованный грунт	



Условные обозначения:

-  - устройство плиточного покрытия (проект.)
-  - бортовой камень БР 100.20.8 (проект.)
-  - скамейки (сущ.)
-  - светильники (проект.)
-  - светильники для детской площадки (сущ.)

Создан в AutoCAD
Гисвет Проектно-Инженерное ООО
Будников Р.Д.



Инд. N подл. Погр. и дата. Взамек инд. N

Экспликация зданий и сооружений


№ на плане	Наименование	Примечание
1	Площадка под бадминтон	Перспектив.
2	Площадка под настольный теннис	Перспектив.
3	Фонтан	Перспектив.
4	Стелла	Сущ.
5	Детская площадка	Сущ.

Основные показатели

Поз.	Наименование	Ед. изм.	Количество	Примечание
1	Устройство плиточного покрытия	м ²	105.0	
2	Выемка грунта под плиточное покрытие	м ³	39.0	
3	Установка бортового камня БР 100.20.8	м.п.	145.0	

Ведомость малых архитектурных форм и переносных изделий

Поз.	Обозначение	Наименование	Кол. шт.	Примечание
1	●	Светильники консольный уличный со встроенной солнечной батареей Solar SL 60W с кронштейном К1К-1,0-1,0-К80-0,048-ц	9	

					3995	ПЗУ
					Благоустройство общественной территории - сквер в д. Волжанец, Советского района по Курской области	
Изм.	Колуч	Лист N	док	Подпись	Дата	
Разраб.					Стадия	Лист
ГИП		Палехин Богачева			П	1
					План М 1:500. Ситуационная схема.	ООО "Курскоблкоммунпроект"